



GENT OP WEG

Persmoment - 19 mei 2025



GENT OP WEG

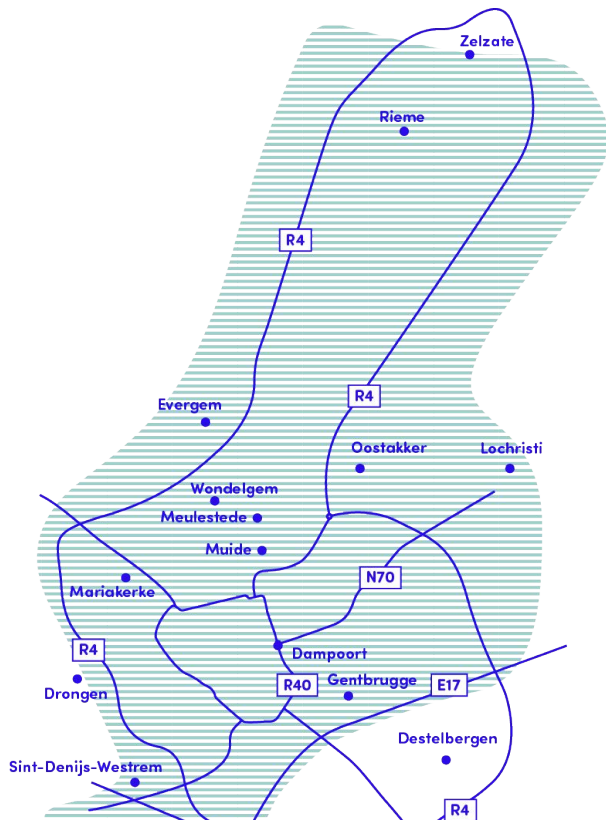
Wijs langs de werken in Gent

Joris Vandenbroucke
Schepen Mobiliteit - Stad Gent

GENT OP WEG

Wijs langs de werken in Gent

Senne Deboeure
Minder-Hindercoördinator Gent op Weg



Coördinatie en minder hinder

wegen-, riolerings- en nutswerken in en rond Gent

Communicatie vanuit 1 platform

weggebruikers informeren

www.gentopweg.be

Samen zoeken we oplossingen





Doelstellingen

Projectcoördinatie

- inhoudelijk en communicatief afstemmen
- hinder beperken voor diverse types weggebruikers
- bereikbaarheid garanderen

> Accumulatie van hinder vermijden, efficiënt overleg, correcte en tijdige communicatie

Communicatie

- awareness creëren: er zijn heel wat werken op til, hou daar rekening mee. Wij helpen je op weg
- overzicht bieden

> Onrust en onzekerheid zoveel mogelijk wegnemen door gebruiksvriendelijke en heldere informatie vanuit één platform



Werven in Gent

- 1 N449 Walderdonk (Wachtebeke)
- 2 R4WO: Knooppunt Moervaart-Noord
- 3 Spanjeveerbrug
- 4 Aquafin: Sint-Kruis-Winkel en Mendonk
- 5 R4WO: Knooppunt Langerbrugsestraat
- 6 R4WO: Nieuwe Kale
- 7 R4WO: Ringvaartbrug
- 8 R4WO: Knooppunt Zeeschipstraat-Evergemessteenweg
- 9 Meulestedebrug
- 10 Wiedauwkaai
- 11 Verapazbrug
- 12 Krommewalbrug
- 13 Kruispunt R40 x Groot Britanniëlaan
- 14 Brug Deinsesteenweg (N466) Drongen

Deze werken zijn (zo goed als) klaar

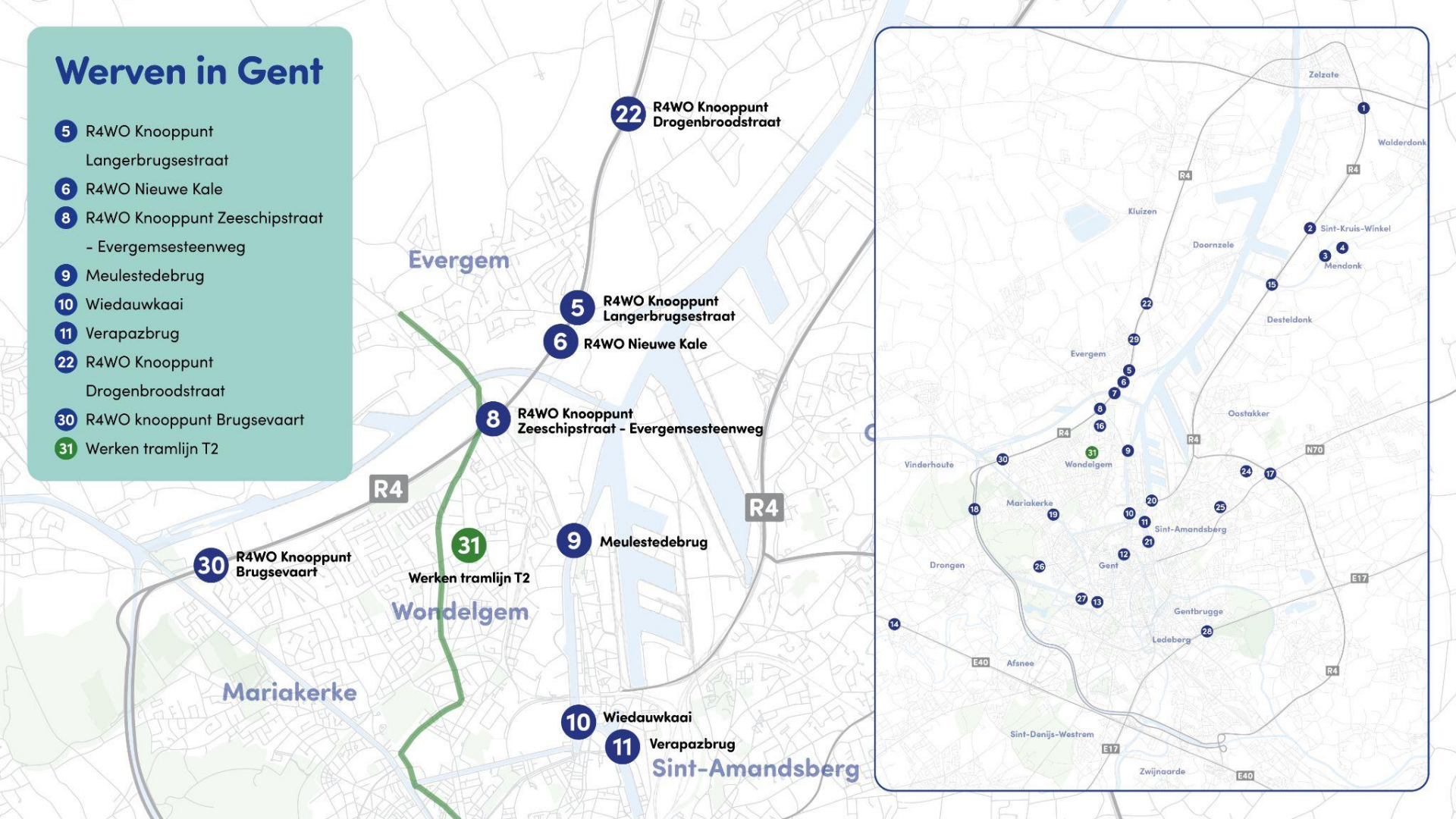
- 15 Moervaart (fietsnelweg)
- 16 Evergemessteenweg
- 17 N70 Antwerpsesteenweg en op- en afrittencomplex R4
- 18 Beekstraat brug
- 19 Blauw Brugje - Kruispunt Palinghuizen (N9)
- 20 Vliegtuiglaan x Afrikaalaan
- 21 Matadibrug

Meer informatie over deze en andere werken vind je op de kaart op de website

- 22 R4WO: Knooppunt Drogenbroodstraat
- 23 R4WO: Knooppunt Buntstraat (fietsbrug)
- 24 Smalleheerweg fietspad
- 25 Goedlevenstraat
- 26 N466 Drongensesteenweg
- 27 Verenigde Natieslaan
- 28 Braemkasteelstraat
- 29 R4WO: Knooppunt Elslø
- 30 R4WO: Knooppunt Brugsevaart
- 31 Werken tramlijn T2

Werven in Gent

- 5 R4WO Knooppunt
Langerbrugsestraat
- 6 R4WO Nieuwe Kale
- 8 R4WO Knooppunt Zeeschipstraat
- Evergemsesteenweg
- 9 Meulestedebrug
- 10 Wiedauwkaai
- 11 Verapazbrug
- 22 R4WO Knooppunt
Drogenbroodstraat
- 30 R4WO knooppunt Brugsevaart
- 31 Werken tramlijn T2



Werven in Gent

- 5 R4WO Knooppunt
Langerbrugsestraat
- 6 R4WO Nieuwe Kale
- 8 R4WO Knooppunt Zeeschipstraat
- Evergemsesteenweg
- 9 Meulestedebrug
- 10 Wiedauwkaai
- 11 Verapazbrug
- 22 R4WO Knooppunt
Drogenbroodstraat
- 30 R4WO knooppunt Brugsevaart
- 31 Werken tramlijn T2



Minder-Hindermaatregelen

Timing van werken:

Werken Wiedauwkaai uitgesteld i.f.v. werken op omleidingsroute:

Meulestedebrug

Verapazbrug

Vliegtuiglaan x Afrikalaan

Rotonde Port Arthurlaan

Minder-Hindermaatregelen

Oplossingen en alternatieven

voetgangers/fietsers: lokale maatregelen op en rond de werf

extra bussen en aangepaste dienstregeling De Lijn

City Pass (NMBS)

verdubbeling veerdienst Langerbrugge

parkeerplaatsen, fietsenstalling, deelfietsen Langerbrugge (OVA ingediend)

doorstromingsmaatregelen (bv. busbaan Evergemsesteenweg, OVA in opmaak)

Minder-Hindermaatregelen



signalisatie en lokale omleidingen




op en rond de werf

Minder-Hindermaatregelen



extra busritten
alternatieve routes
aparte busbaan



City Pass

City Pass



Minder-Hindermaatregelen



verdubbeling veerdienst Langerbrugge

nieuwe fietsenstalling

deelfietsen

extra parkeerplaatsen

Minder-Hindermaatregelen



omleidingsroutes (in voorbereiding)

opvolging verkeerssituatie

> bijsturing indien nodig



GENT OP WEG

Wijs langs de werken in Gent

Ine Pieters
Woordvoerder - De Lijn

Gebroeders de Smetstraat/ trambedding Guislain

- asfaltering wegdek
- vernieuwing sporen
- verleggen wissel van Nieuwevaartbrug naar trambedding
Guislain
- vernieuwing trambedding Guislain

Poperingestraat/ deel Dikkelindestraat

- integrale heraanleg
 - heraanleg wegen
 - heraanleg riolering
 - nieuwe tramsporen
 - terugkeerwissel Radijsstraat verdwijnt
 - halte Poperingestraat aanleggen als integraal toegankelijke halte

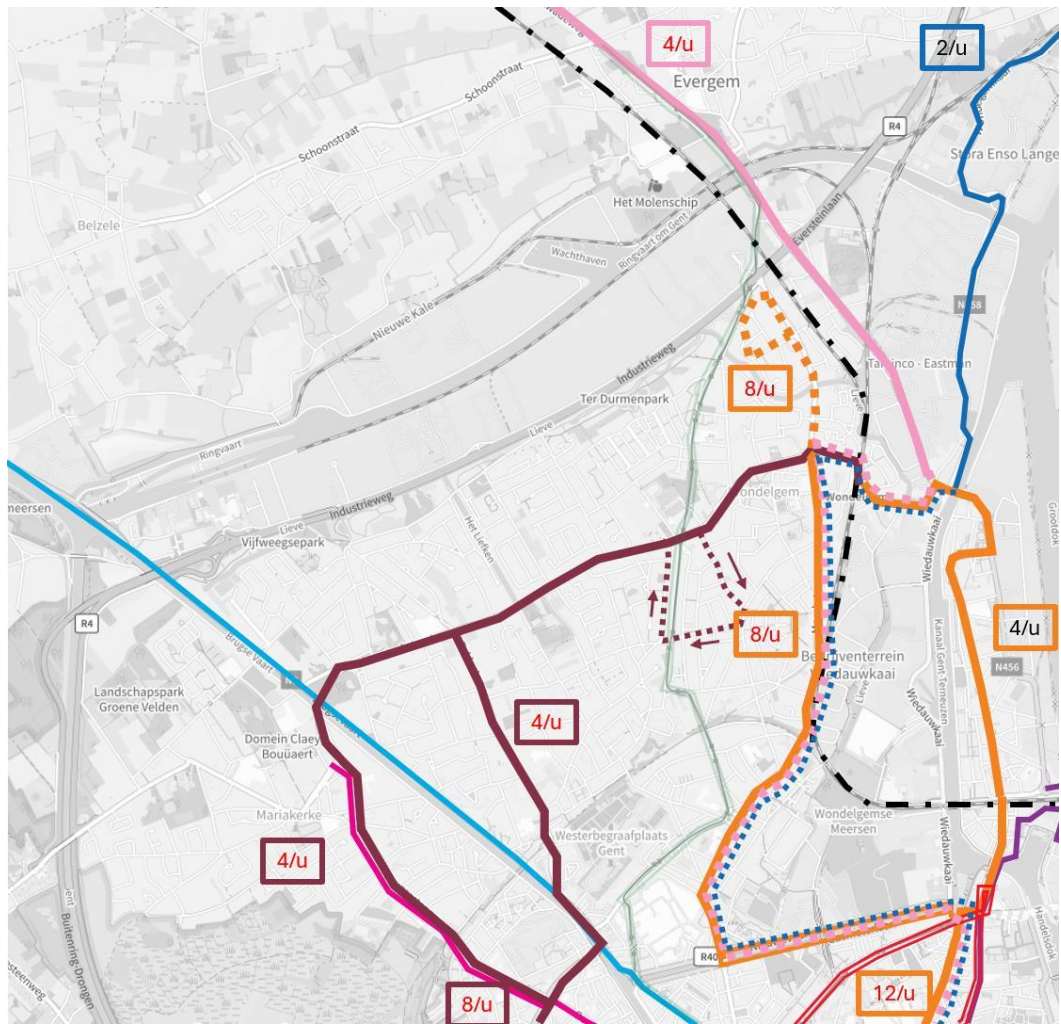
Alternatieven vanaf 4 augustus: lijn 55/56

1. lijn 55 (Zelzate - Ertvelde - Langerbrugge - Gent Sint-Pieters)
 - a. aangepaste reisweg: via Morekstraat naar Rabot
2. lijn 56 (Eeklo - Kaprijke - Sleidinge - Evergem - Gent Zuid)
 - a. aangepaste reisweg: via Morekstraat naar Rabot (tijdelijke eindhalte tot eind augustus)

Alternatieven vanaf 1 september

- onderbreking tramlijn T2
- alternatieven: buslijnen 5a/b, 9a/b, 55, 56, 562, 565





Onderbreking T2 (Evergem - Wondelgem - Korenmarkt - Zuid - Melle Leeuw)

1. Vanaf september beperkt tot Rabot.
 - a. geen bediening Bloemekenswijk, Wondelgem en Evergem
2. Vanaf januari 2026 beperkt tot Van Beverenplein (tijdelijke halte).
 - a. geen bediening Wondelgem en Evergem

Alternatieven lijn 5a/b

1. lijn 5a (Wondelgem Station - Van Beverenplein - Zuid - Nieuw Gent)
 - a. verlengen tot Wondelgem Industrieweg
 - b. verdubbeling spitsfrequentie
2. lijn 5b (Meulestede - Zuid - Nieuw Gent)
 - a. beperkte reisweg van Gent Zuid tot Meulestede

Alternatieven lijn 9a/b

1. lijn 9a (Wondelgem - Kolegem - Sint-Pietersstation - Gentbrugge)
 - a. rijdt niet tot Wondelgem Station
 - b. maakt lus via de Westergemstraat - Roodborstjesstraat - Willy Maststraat
2. lijn 9b (Wondelgem - Mariakerke - Sint-Pietersstation - Gentbrugge)
 - a. behoudt reisweg
 - b. extra bediening tijdens spits, 's avonds en in het weekend

Alternatieven lijn 55, 56, 562, 565

1. aangepaste reisweg via Zeeschipstraat - Morekstraat - Van Beverenplein
 - a. vanaf begin 2026 busbaan tussen Evergem Brielken en Meulestedebrug
2. lijn 56: verdubbeling frequentie tussen Sleidinge en Gent

GENT OP WEG

Wijs langs de werken in Gent

Machteld Weyts
Communicatie Gent op Weg

Communicatie Gent op Weg



gentopweg.be als centraal platform met

- interactieve kaart
- links werfcommunicatie van alle partners
- updates
- nieuwsbrief
- bereikbaarheidsfiches specifieke zones
- contact

Herinrichting van Wiedauwkaai

ALGEMEEN OVERZICHT



UPDATE 04/12/2024: HERINRICHTING START MIDDEN 2025 OP

Voor de herinrichting van de Wiedauwkaai opnieuw kan opstarten, moeten de nutsmaatschappijen eerst hun nutsleidingen vernieuwen en verplaatsen. Die werken kunnen pas starten als de werken op het kruispunt van de Afrikalaan met de Vliegtuiglaan (N424) achter de rug zijn, en dat is midden 2025. Daarna starten de nutswerken op de Wiedauwkaai. Eind 2025 kunnen de eigenlijke wegen- en rioleringswerken dan starten. Abonneer u ook zeker op de digitale nieuwsbrief om op de hoogte te blijven.

DATUM

Juli 2023 - eind 2026

STATUS

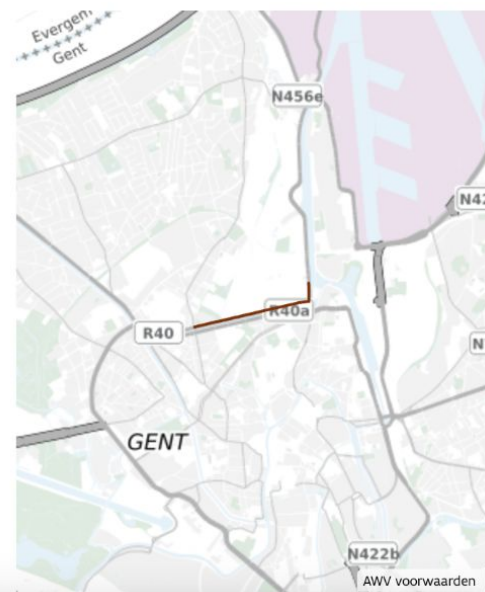
Gestart

PROVINCIE

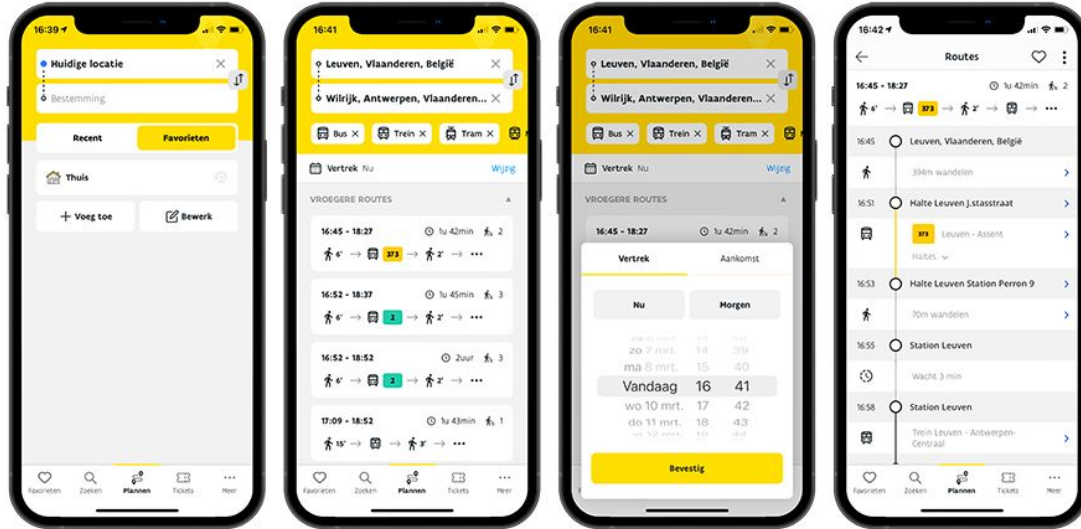
Oost-Vlaanderen

PLAATS


Gent



Communicatie De Lijn



Communicatie R4



R4-GIDS

2024 IN EEN NOTENDOP
Lees meer op *pagina 3*

INFOMARKTEN
Lees meer op *pagina 4*

PLANNING
Waar vind je ons en wanneer?
Lees meer op *pagina 5*

KNOOPPUNTEN IN KAART
Wat gaat er gebeuren?
Lees meer op *pagina 6 tot 8*

ONTDEK ALLES OVER DE OMBOUW VAN DE R4 WEST
VOOR DE OOSTKANT, ERFARU DE GIDS OM

TZWObE

GENT OP WEG

Wijs langs de werken in Gent



Vragen



gentopweg.be