



Demografisch rapport 2025

Inhoud

1. Bevolkingsevolutie
2. Verhuisbewegingen
3. Bevolkingssamenstelling
4. Burgerlijke staat en gezinssamenstelling
5. Nationaliteit en afkomst
6. Gentse wijken



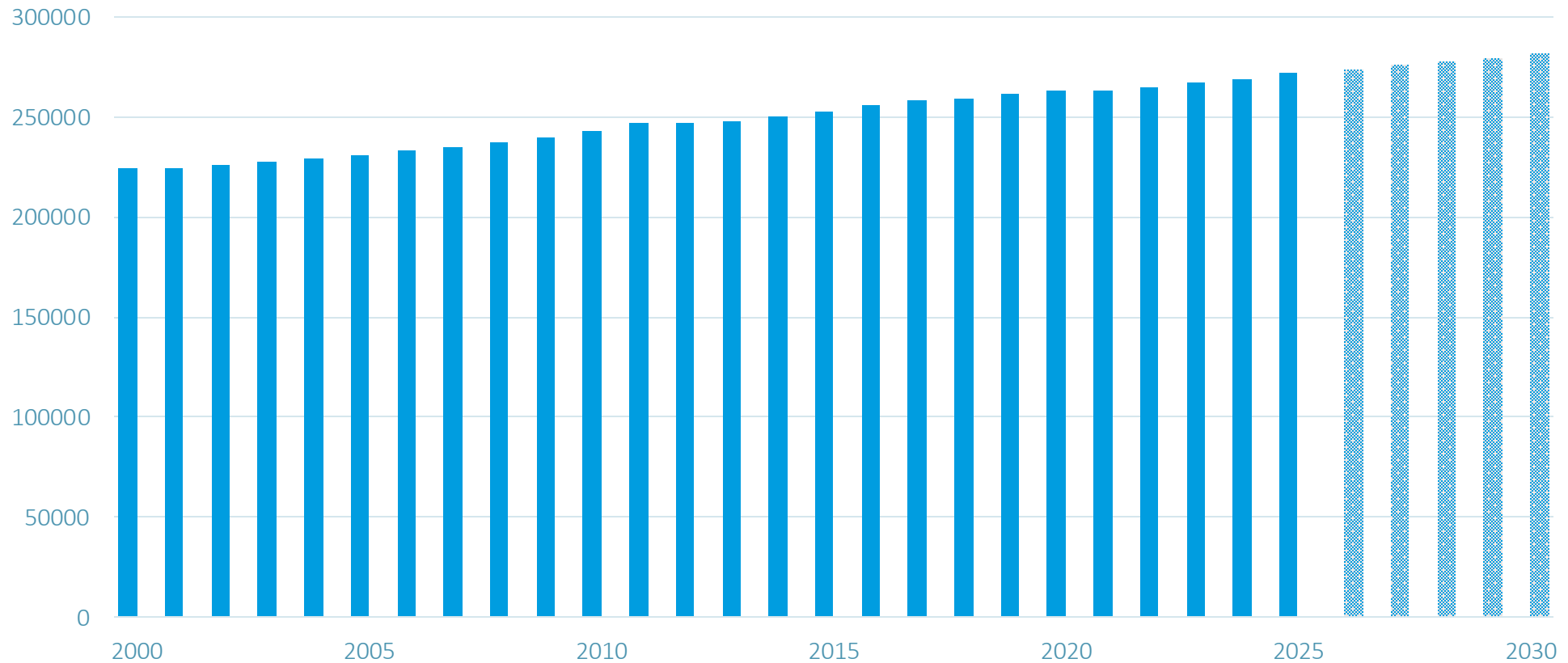
1. Bevolkingsevolutie

Gent blijft groeien

+ 3.206 inwoners of groei van 1,19%

272.389
Gentenaars

Aantal inwoners en prognose

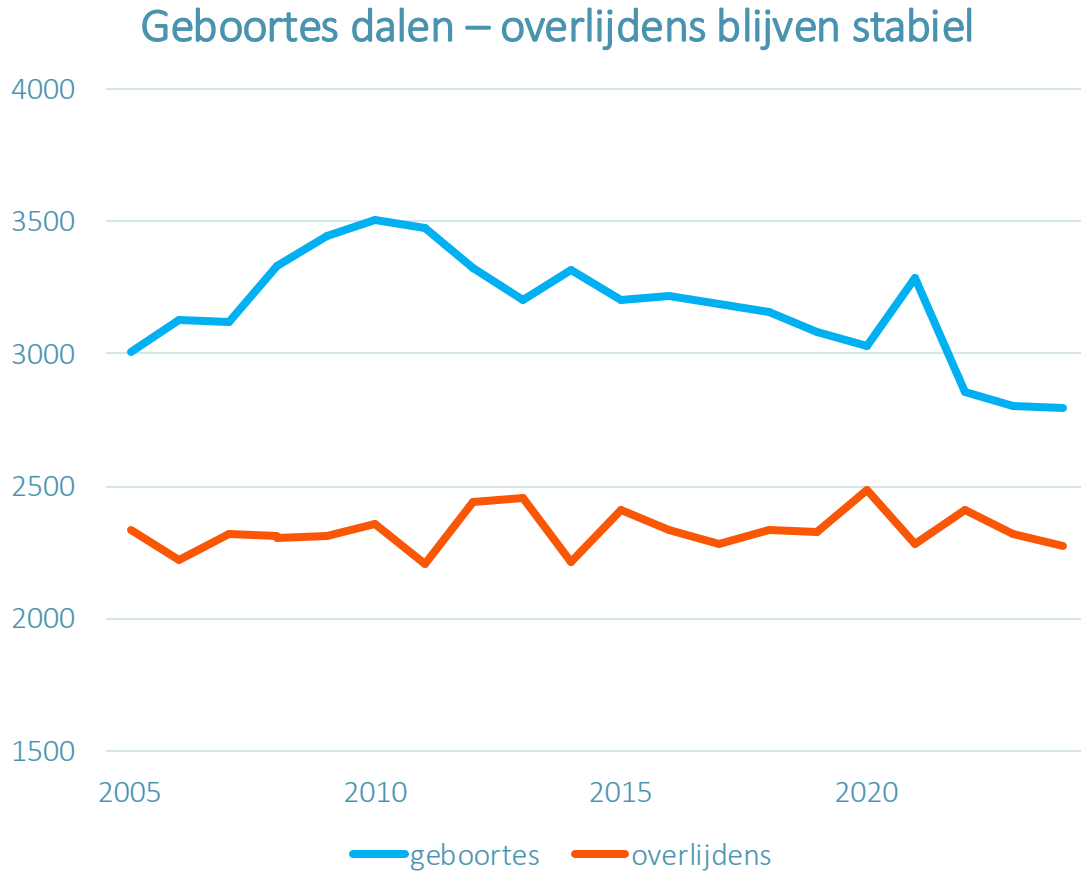




Gent blijft groeien

- Door een positieve **natuurlijke groei**: meer geboortes dan overlijdens
- Door een **positief verhuissaldo**: Er komen meer personen in Gent wonen dan dat er Gent verlaten

Positieve natuurlijke groei



2.800
geboortes

2.277
overlijdens

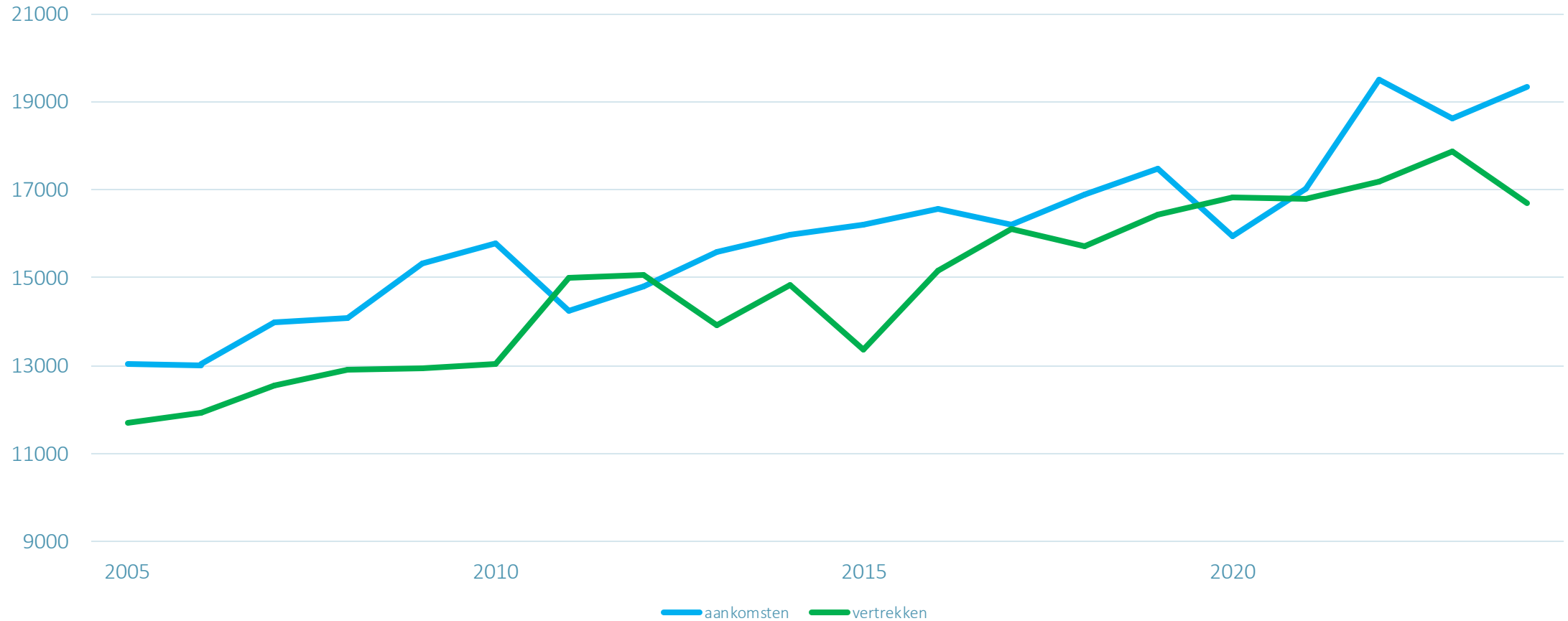
523
Natuurlijke groei

2. Verhuisbewegingen



Stijgend aantal verhuisbewegingen

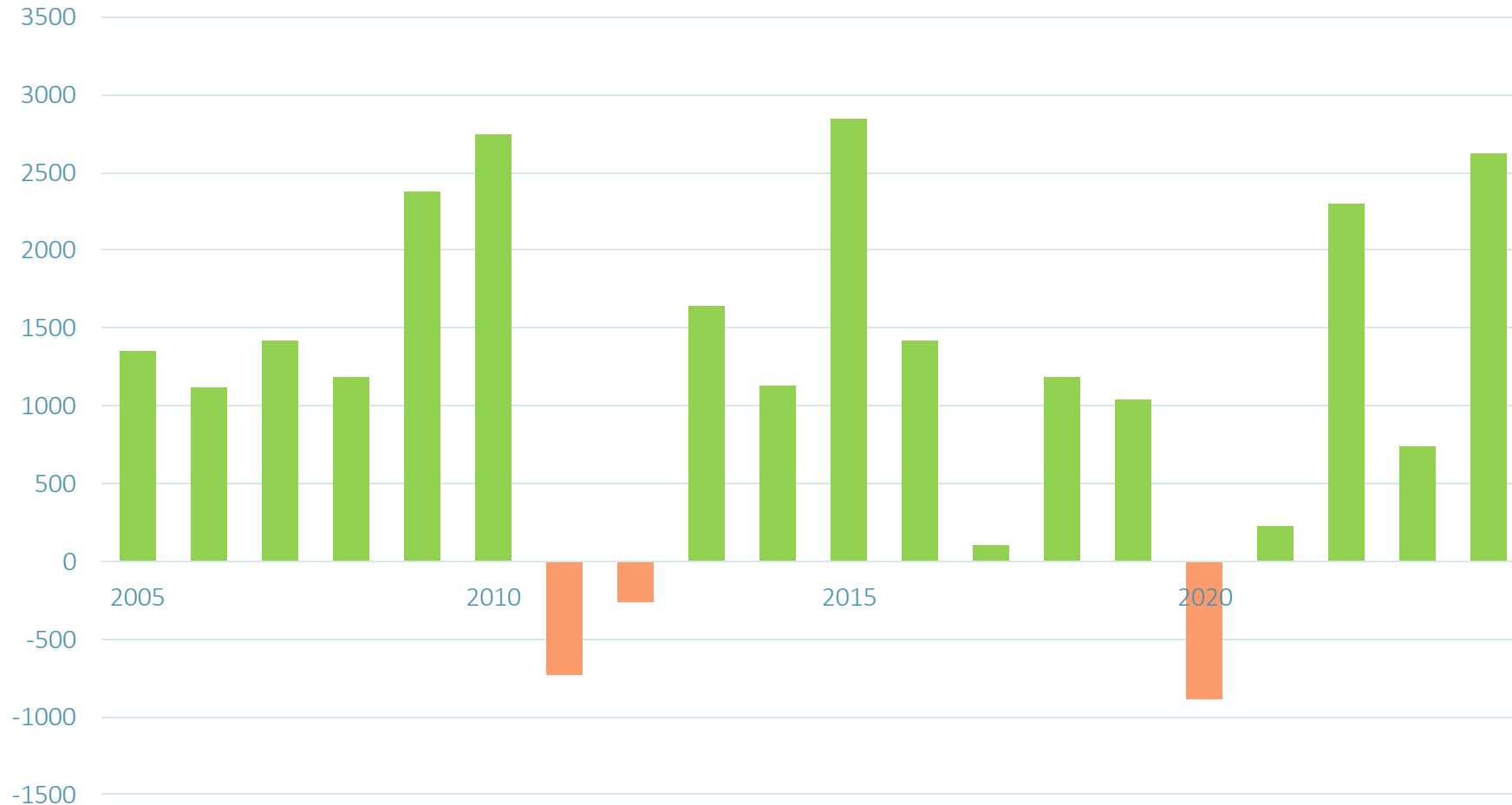
Meer aankomsten dan vertrekken



Stijgend aantal verhuisbewegingen

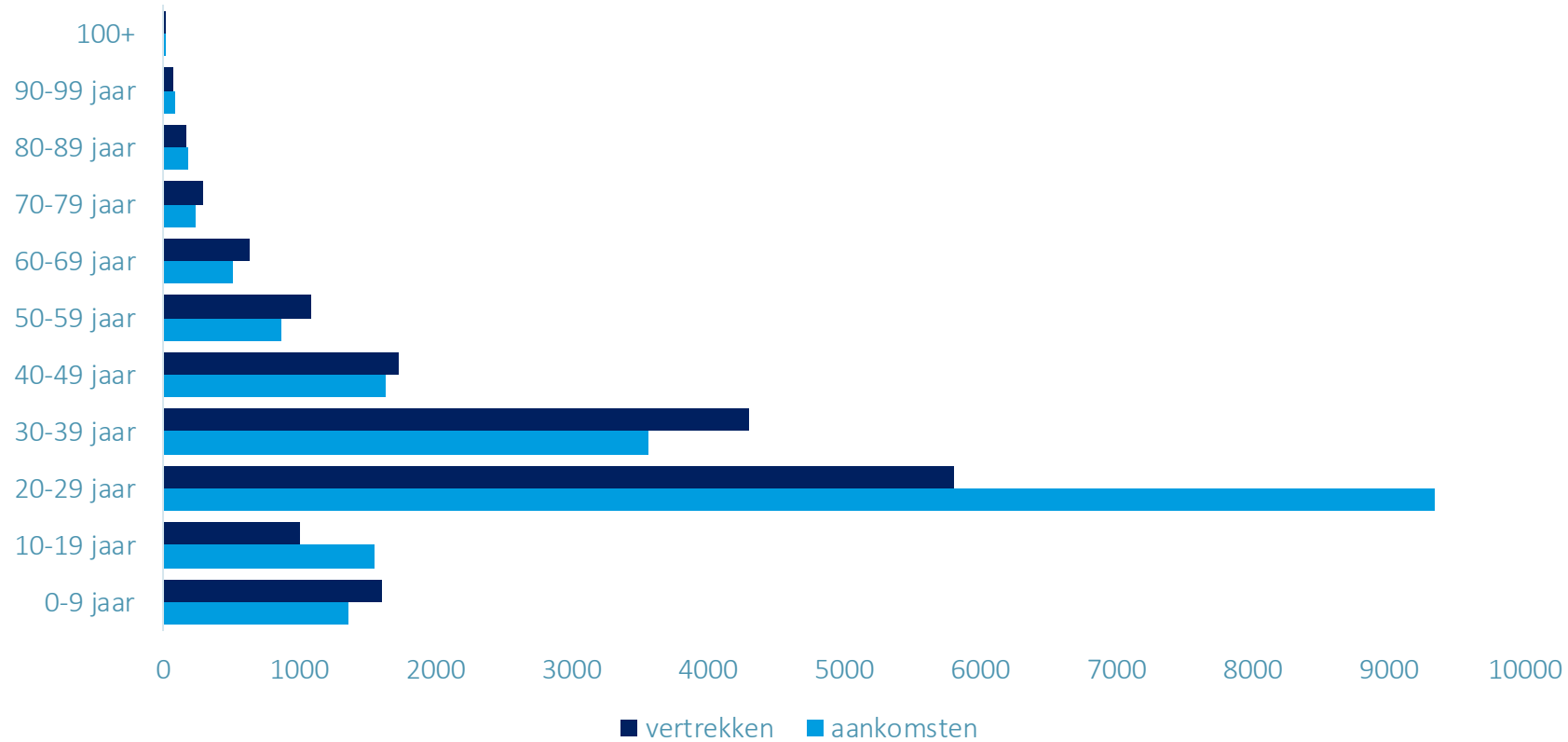
2.619
Extra inwoners door
verhuisbewegingen

Positief verhuissaldo sinds 2021



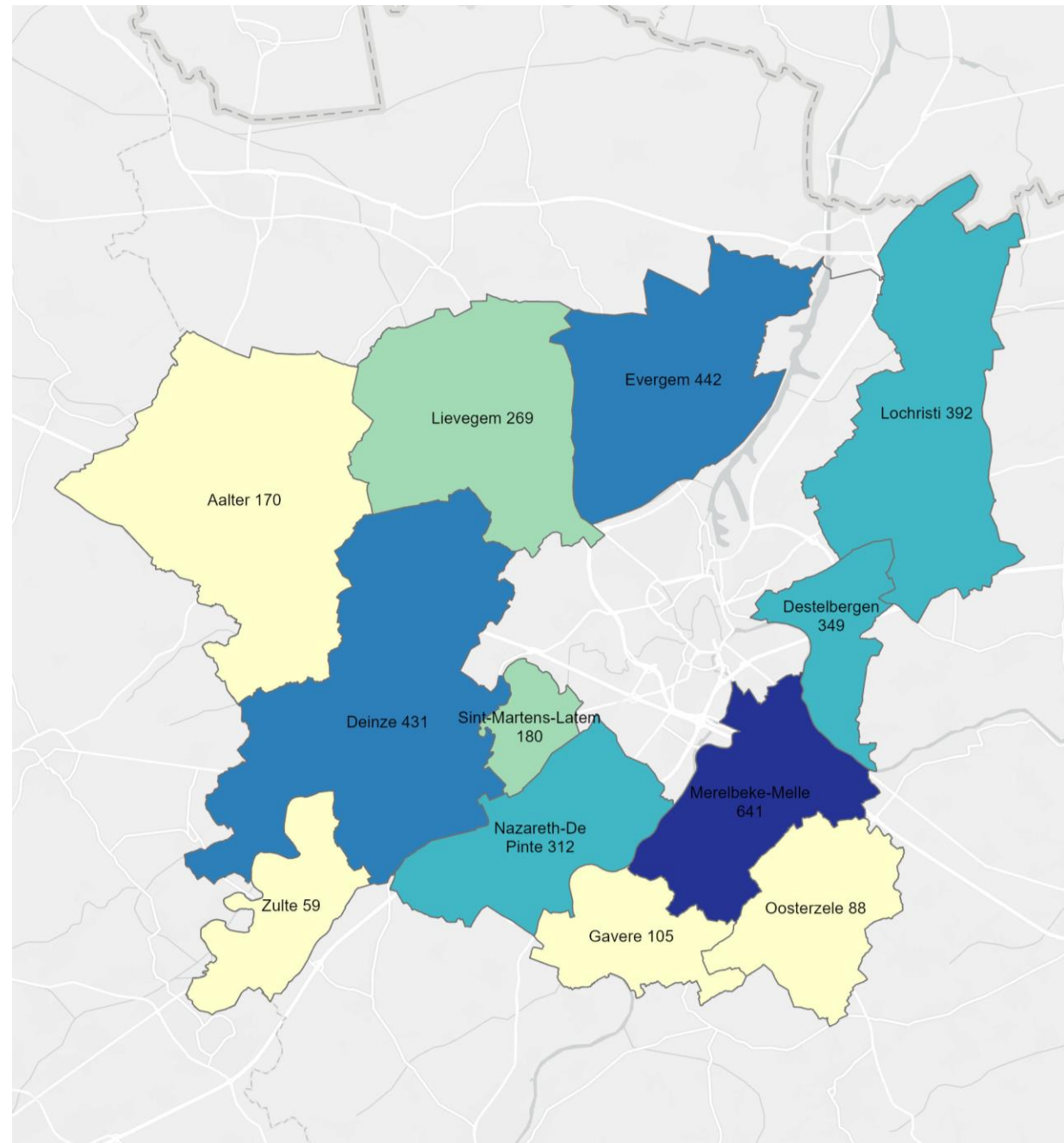
Twintigers zijn meest mobiel

Verhuisbewegingen per leeftijdscategorie



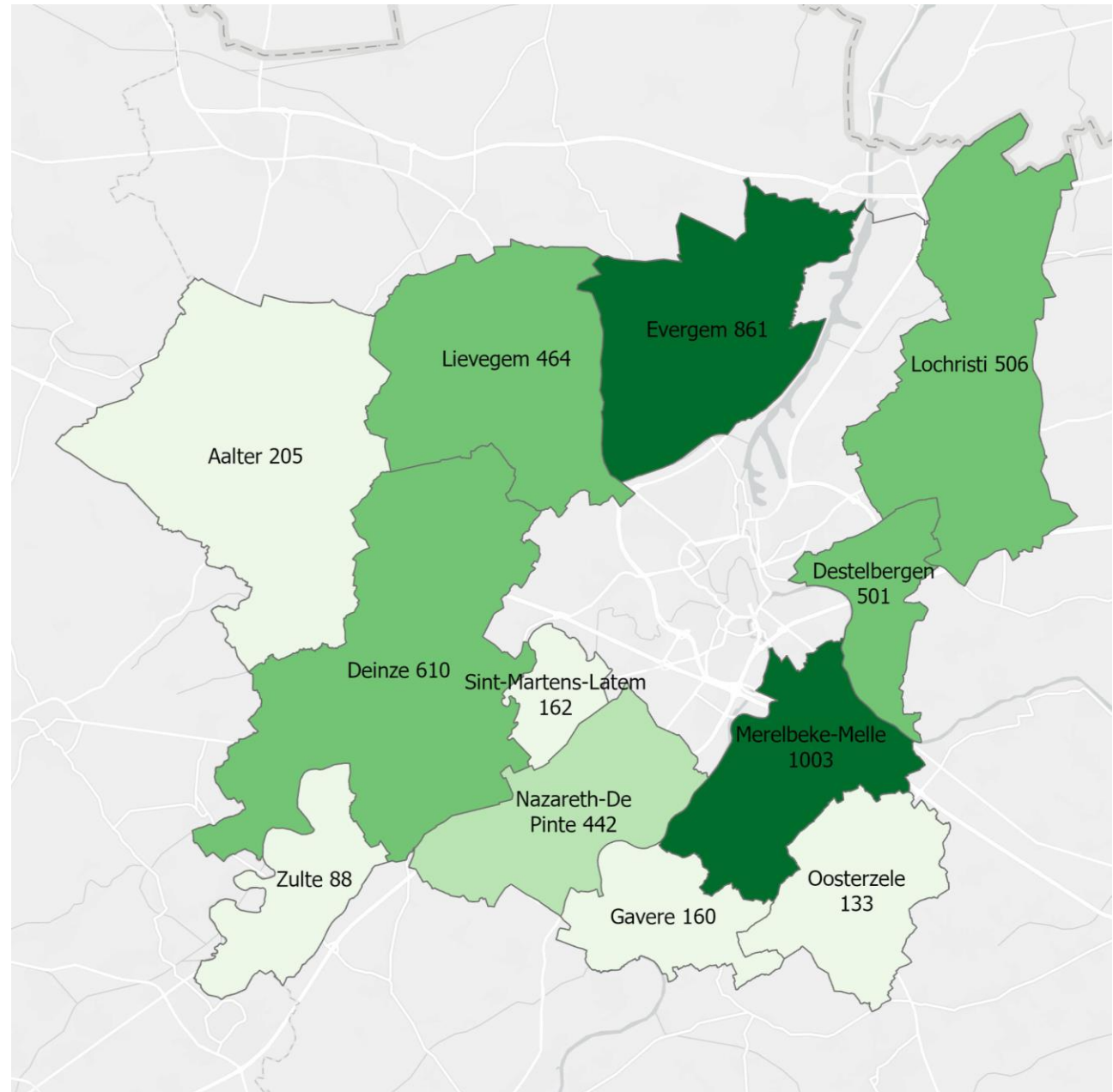
Aankomsten vanuit arrondissement Gent

| | |
|--------------------|-----|
| Merelbeke-Melle | 641 |
| Evergem | 442 |
| Deinze | 431 |
| Lochristi | 392 |
| Destelbergen | 349 |
| Nazareth-De Pinte | 312 |
| Lievegem | 269 |
| Sint-Martens-Latem | 180 |
| Aalter | 170 |
| Gavere | 105 |
| Oosterzele | 88 |
| Zulte | 59 |



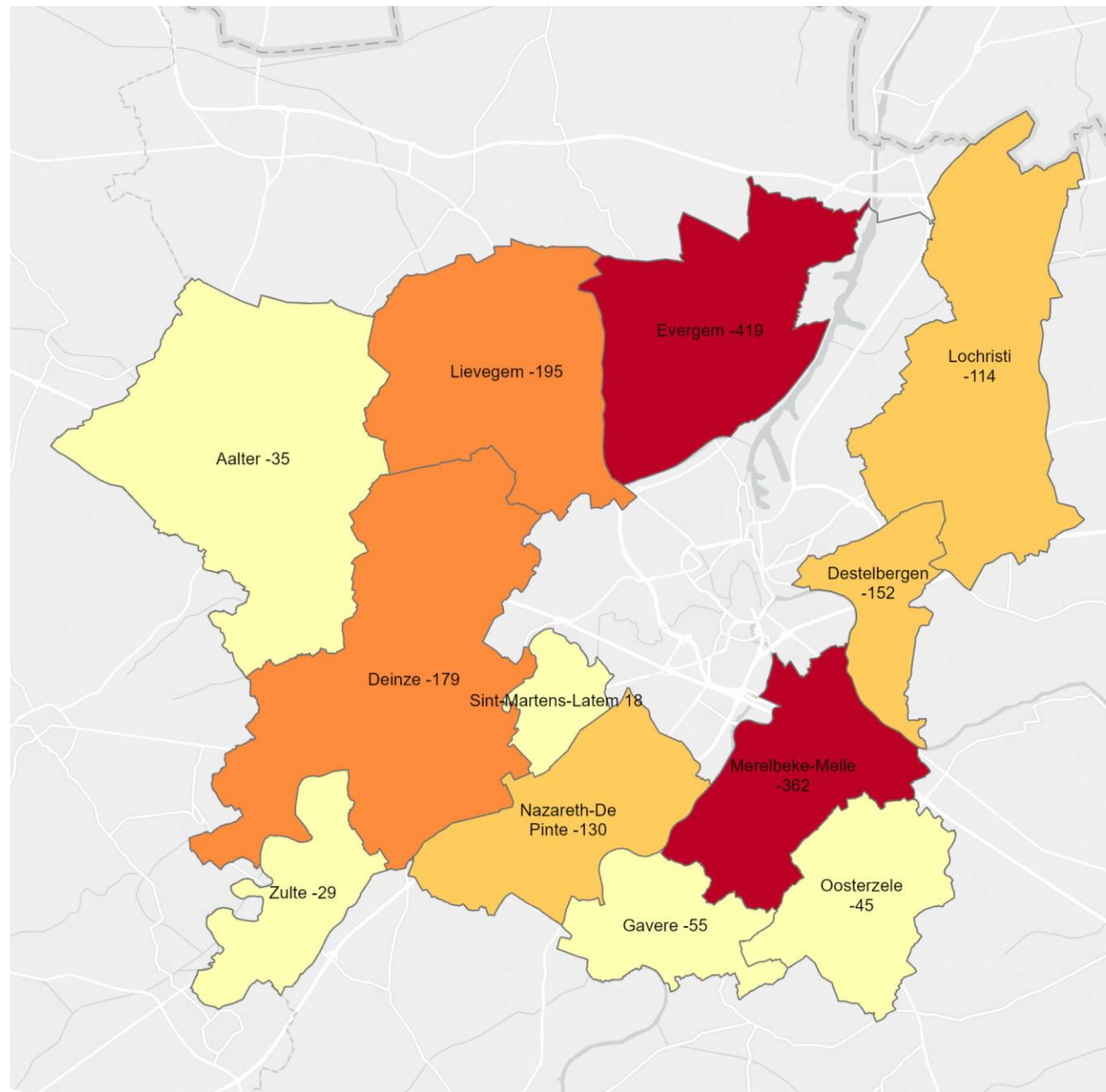
Vertrekken naar arrondissement Gent

| | |
|--------------------|------|
| Merelbeke-Melle | 1003 |
| Evergem | 861 |
| Deinze | 610 |
| Lochristi | 506 |
| Destelbergen | 501 |
| Lievegem | 464 |
| Nazareth-De Pinte | 442 |
| Aalter | 205 |
| Sint-Martens-Latem | 162 |
| Gavere | 160 |
| Oosterzele | 133 |
| Zulte | 88 |



Netto arrondissement Gent

| | |
|--------------------|------|
| Evergem | -419 |
| Merelbeke-Melle | -362 |
| Lievegem | -195 |
| Deinze | -179 |
| Destelbergen | -152 |
| Nazareth-De Pinte | -130 |
| Lochristi | -114 |
| Gavere | -55 |
| Oosterzele | -45 |
| Aalter | -35 |
| Zulte | -29 |
| Sint-Martens-Latem | 18 |

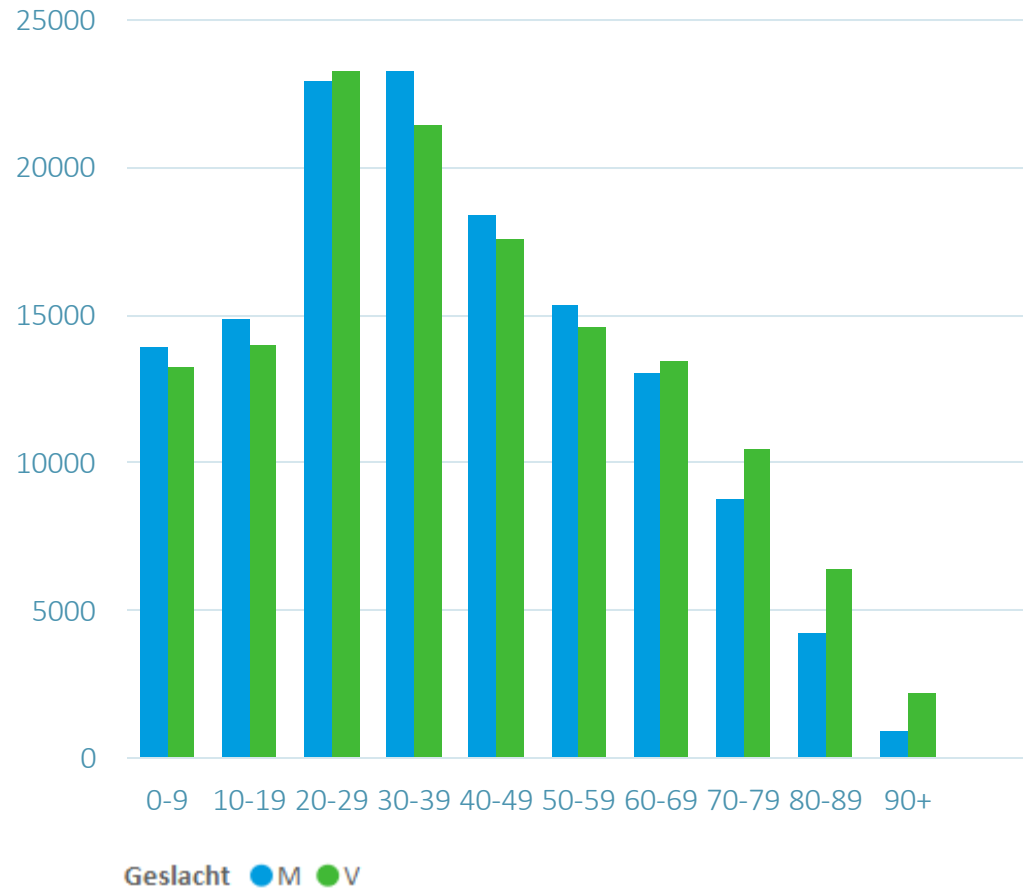




3. Bevolkingssamenstelling

Gentse bevolking naar leeftijd

Twintigers en dertigers zijn grootste groep

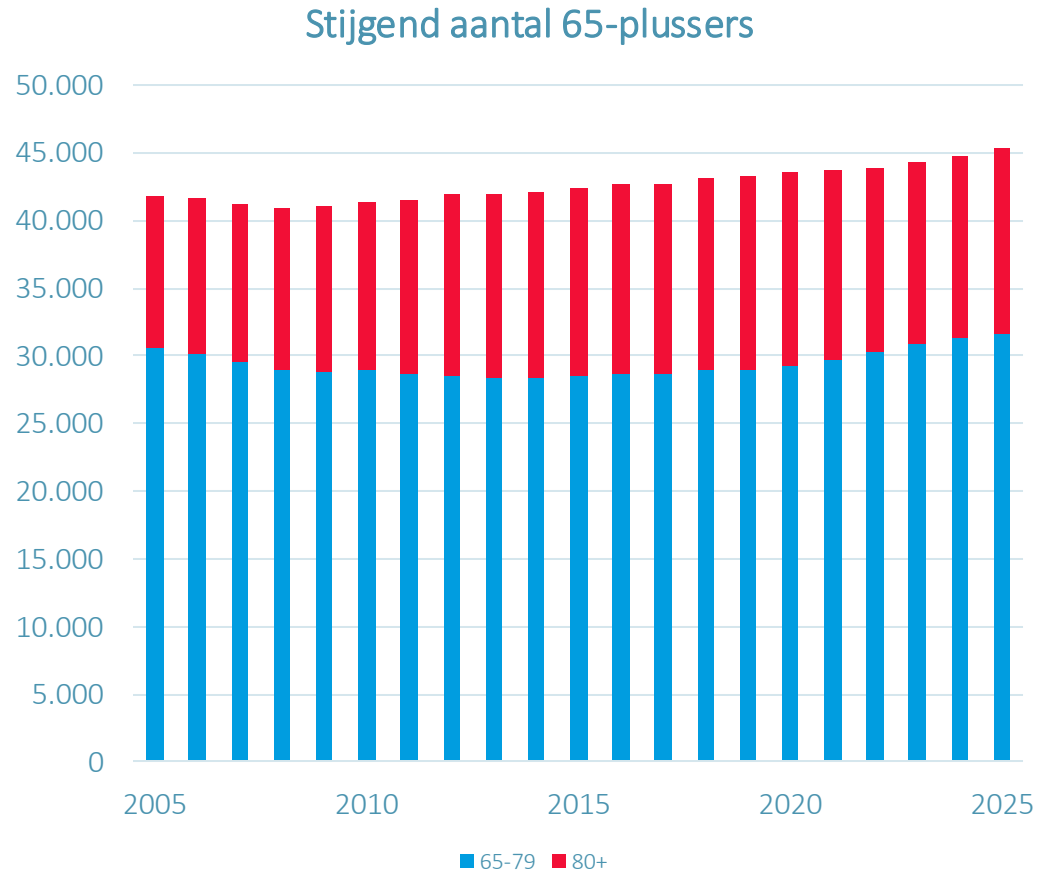


50.267
Minderjarigen
18%

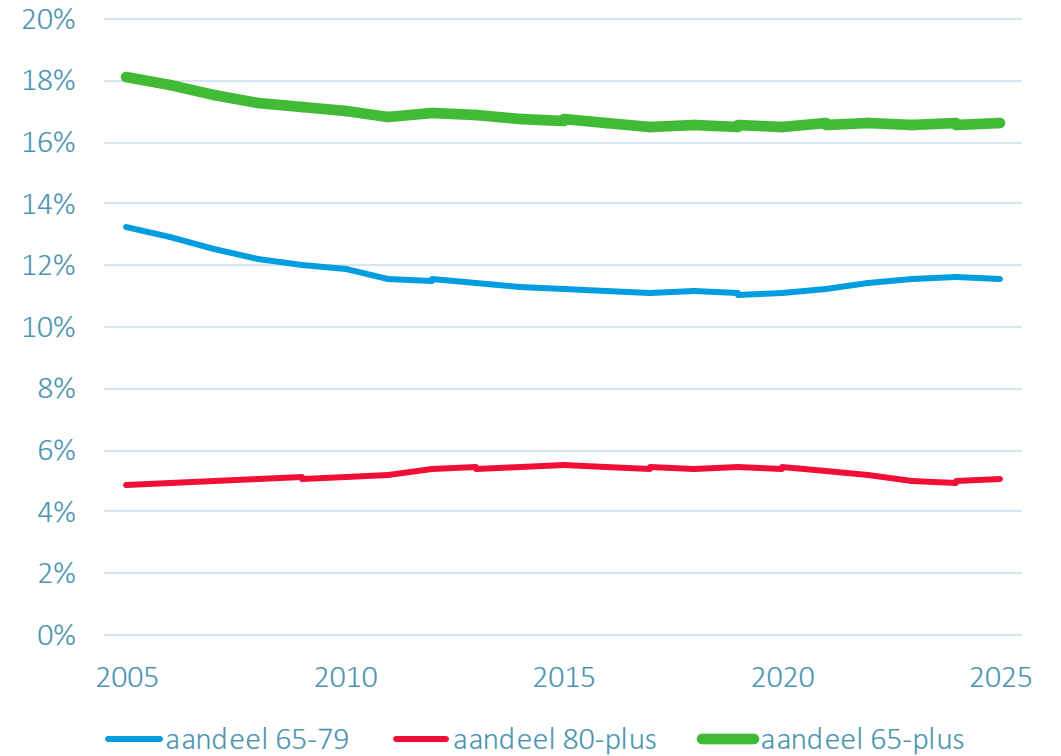
176.787
18-64 jarigen
65%

45.335
65-plussers
17%

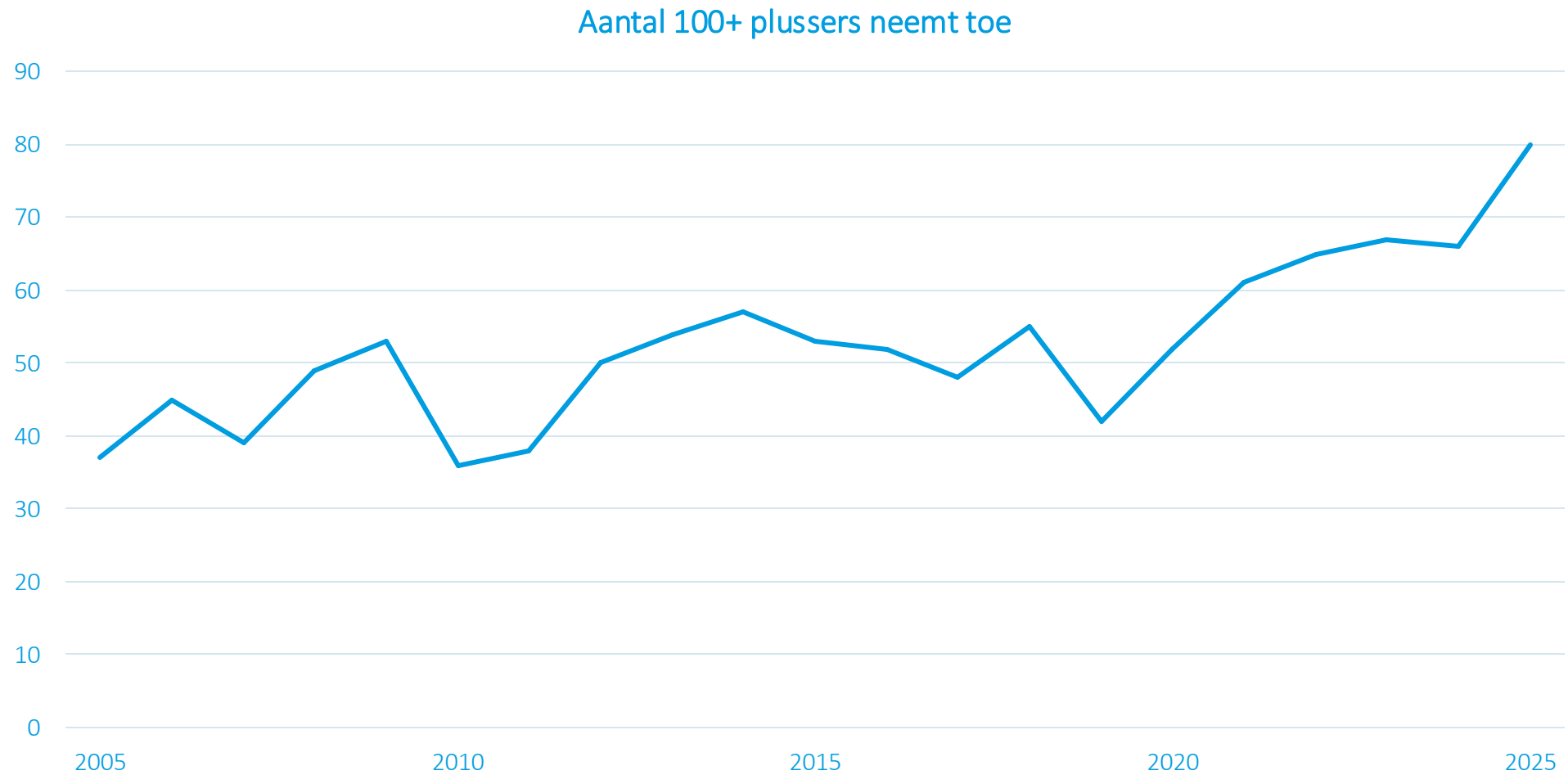
Stijgend aantal 65-plussers



Aandeel 65-plussers in de bevolking stijgt niet



Stijgend aantal eeuwelingen





268
Wijziging voornaam

184
Wijziging familienaam



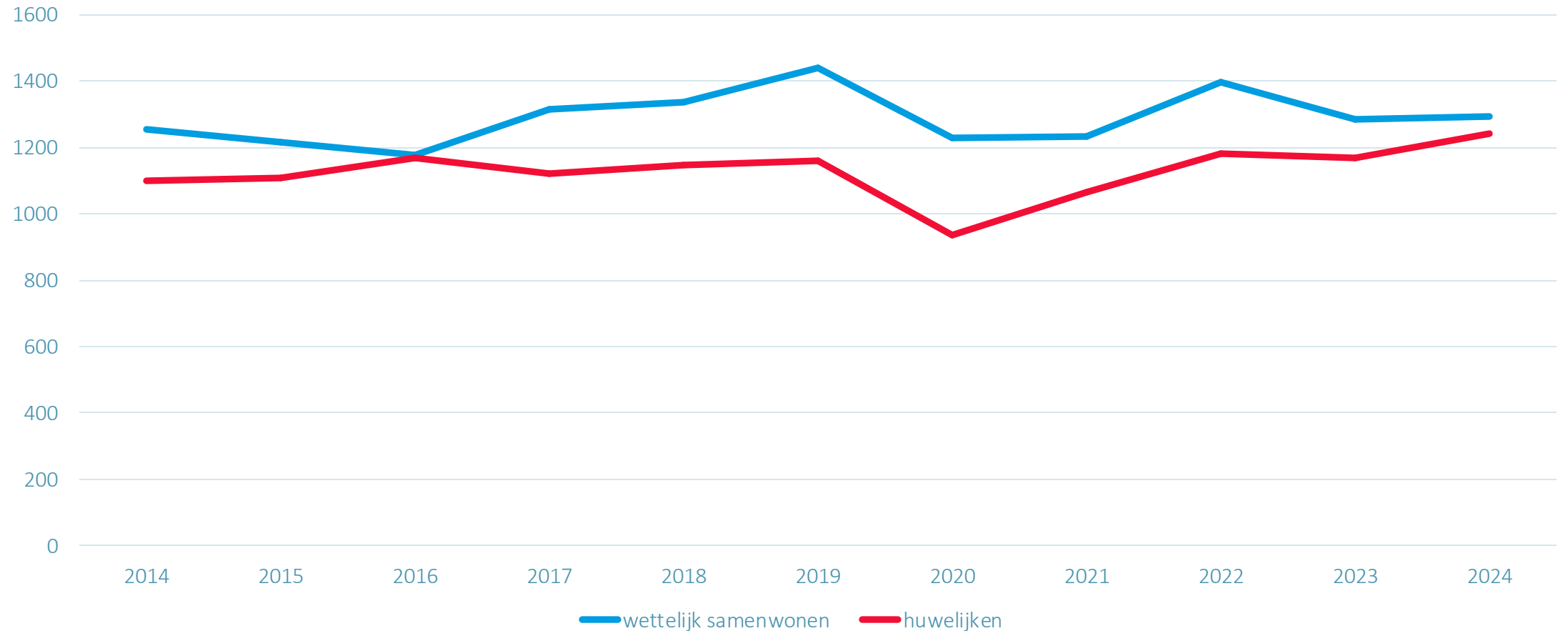
23
Geslachts-
wijzigingen

gent:

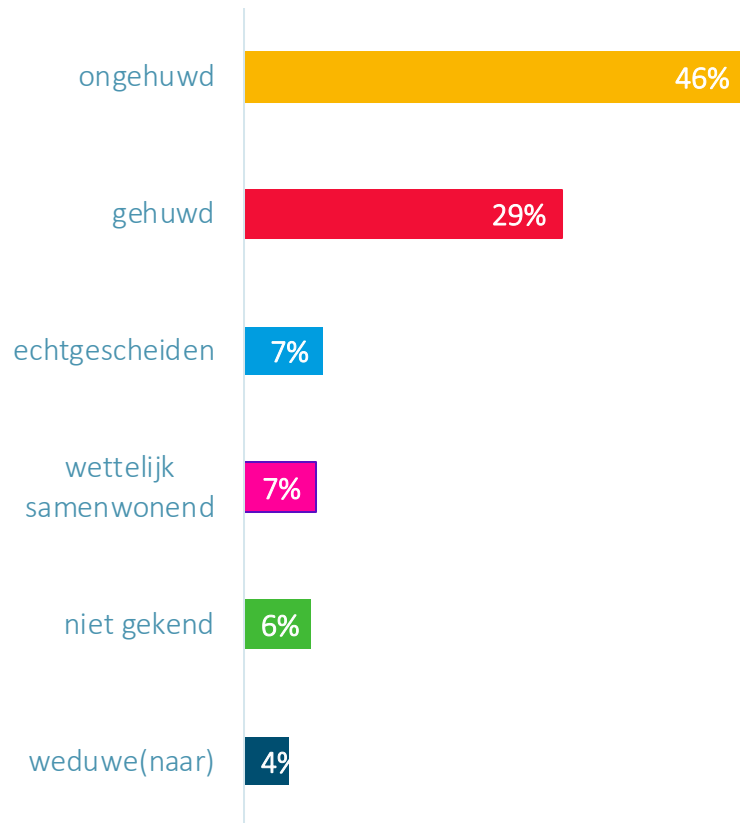


4. Burgerlijke staat en gezinssamenstelling

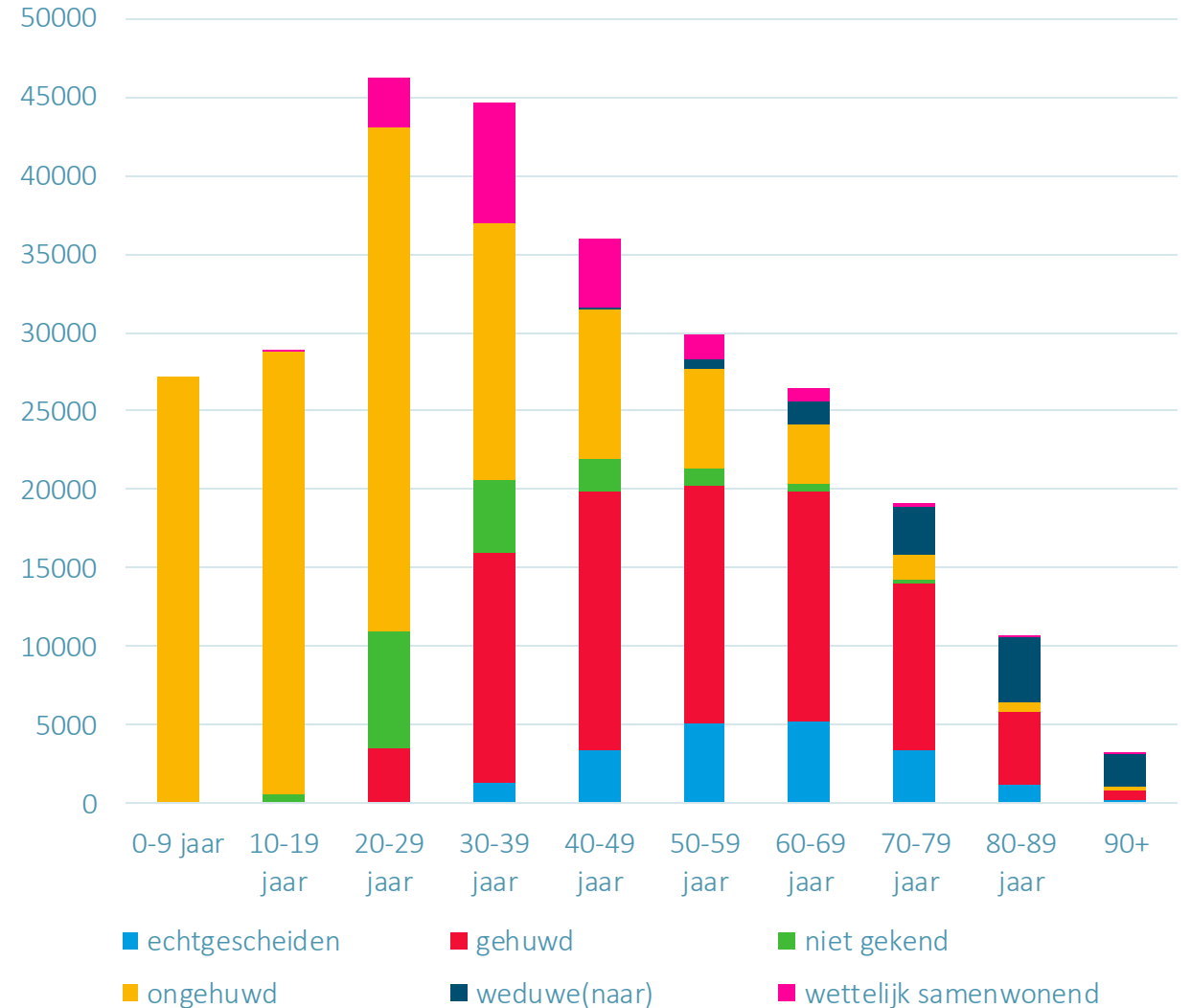
Evolutie aantal huwelijken en wettelijk samenwonen



Burgerlijke staat inwoners

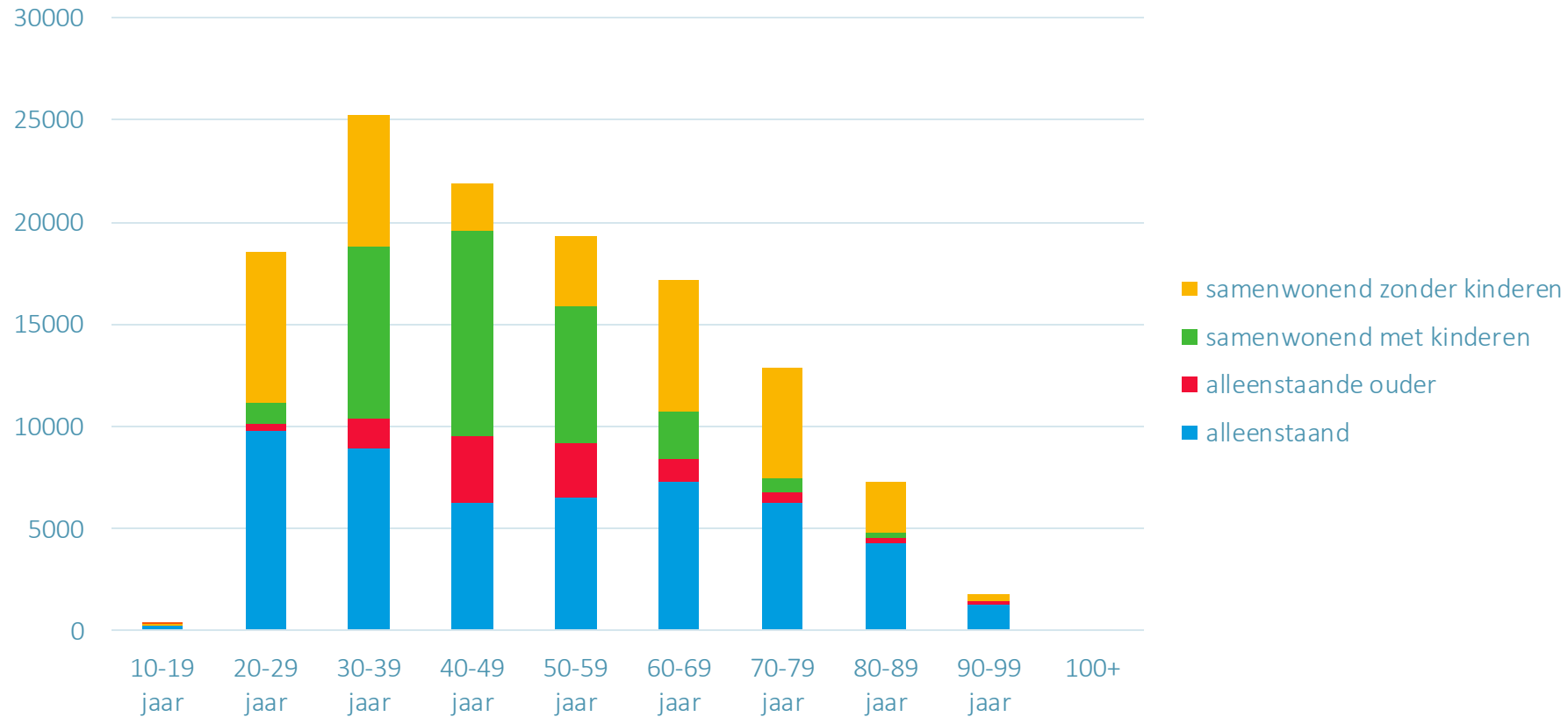


Burgerlijke staat per leeftijdscategorie



Gezinssamenstelling

Samenstelling gezinnen naar leeftijd van gezinshoofd



124.489
gezinnen:

50.976
alleenstaanden

63.800
samenwonenden

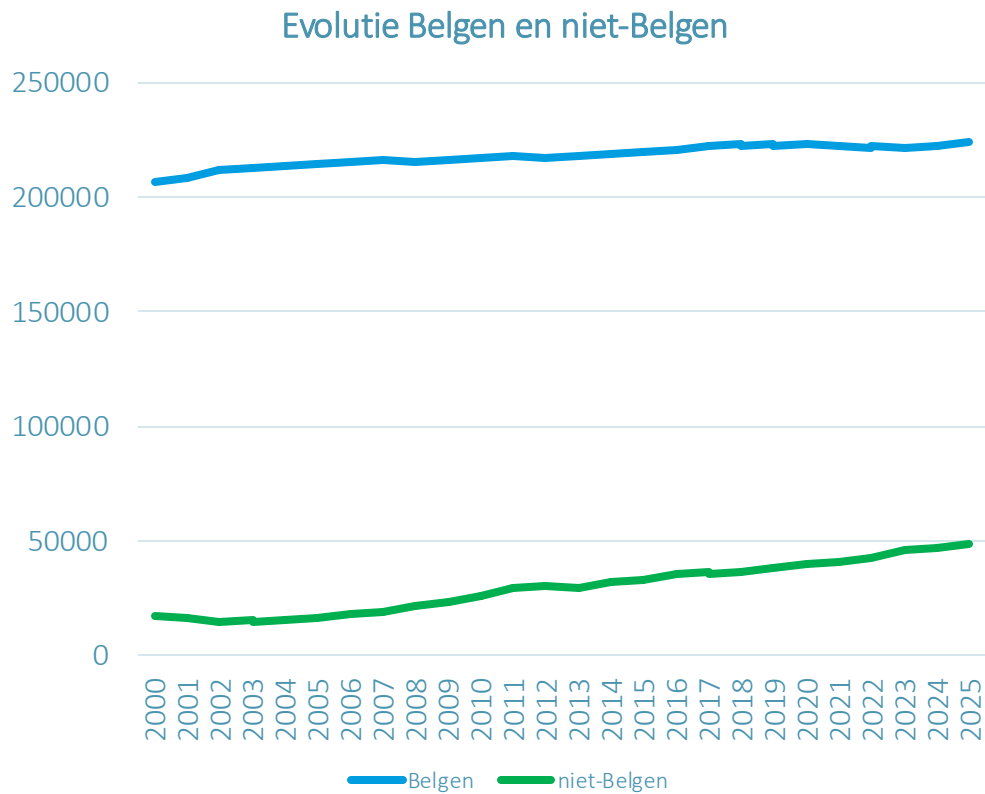
9.713
alleenstaande
ouders



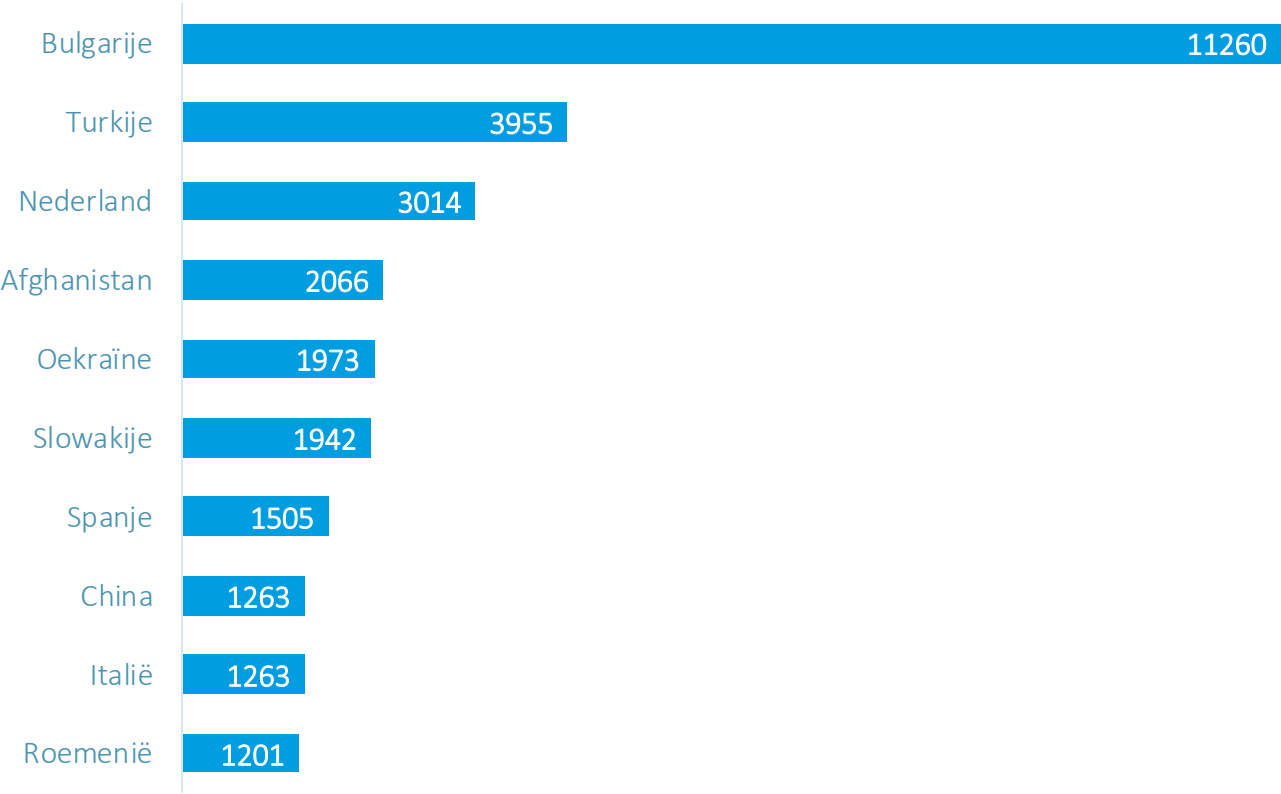
5. Nationaliteit en afkomst

Bevolking naar nationaliteit

48.220
Niet-Belgen

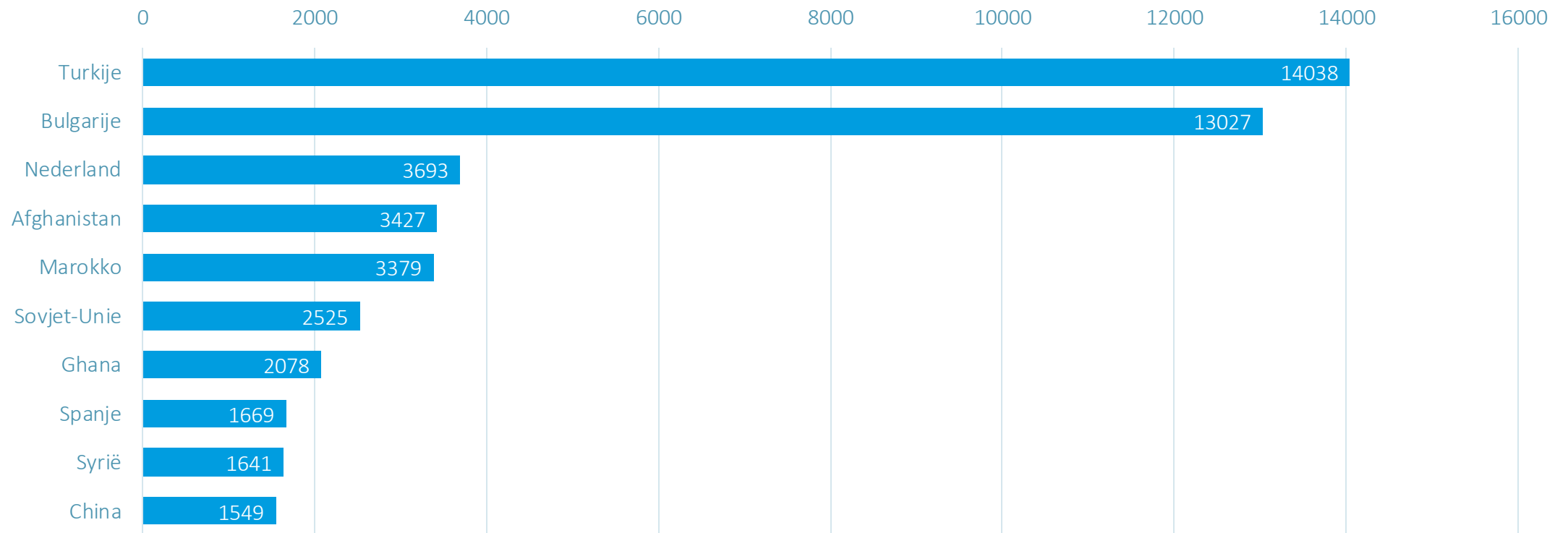


Top 10 niet-Belgische nationaliteiten

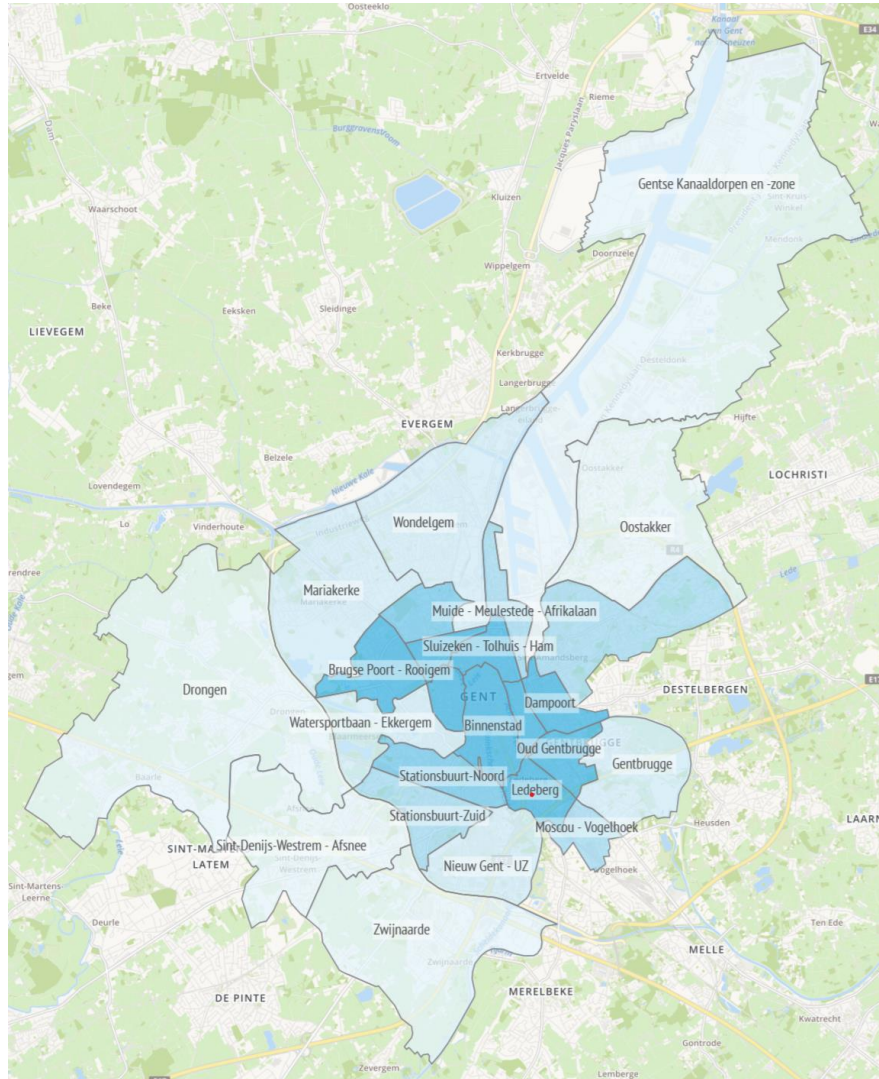


Bevolking naar geboortenationaliteit

Top 10 niet-Belgische geboortenationaliteiten

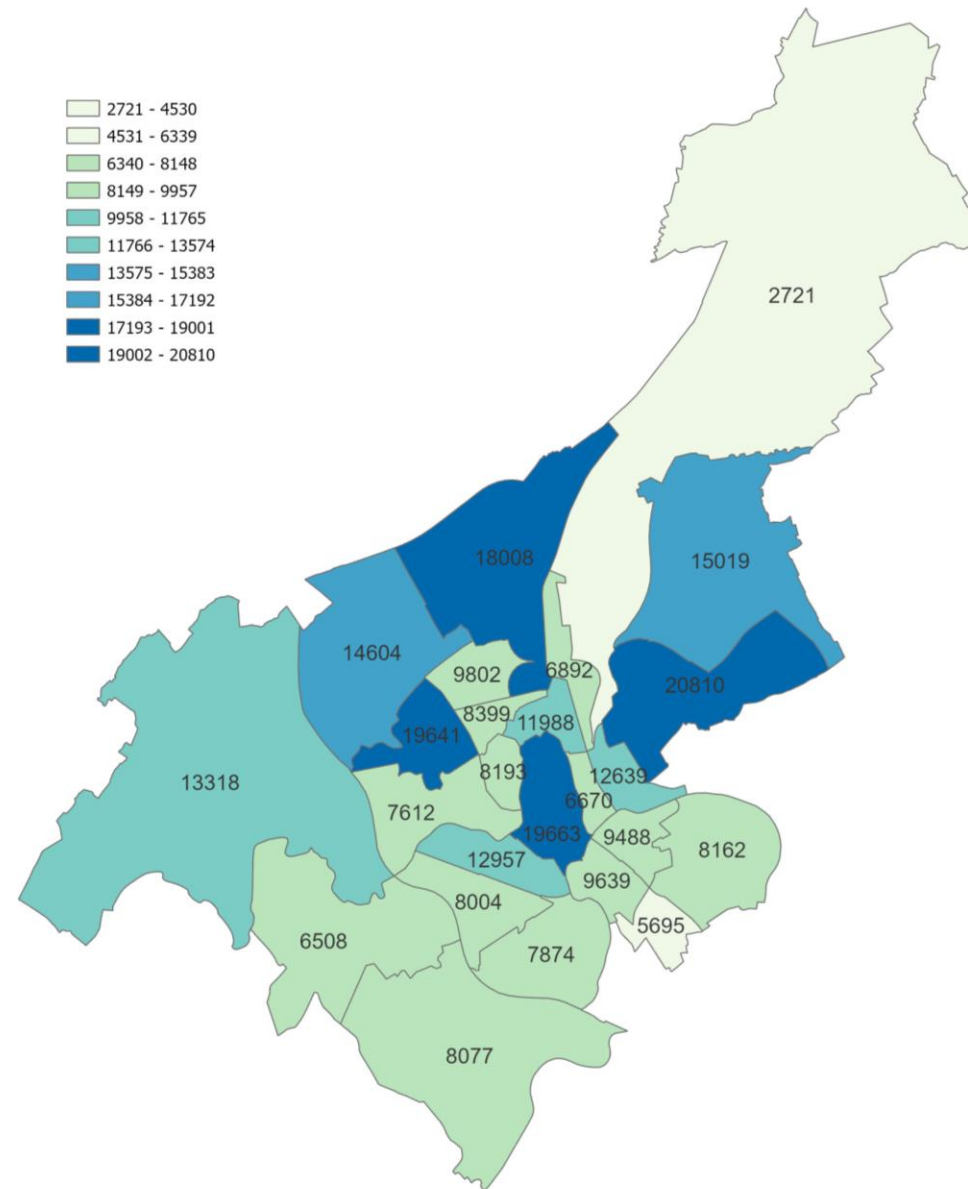


6. Gentse wijken



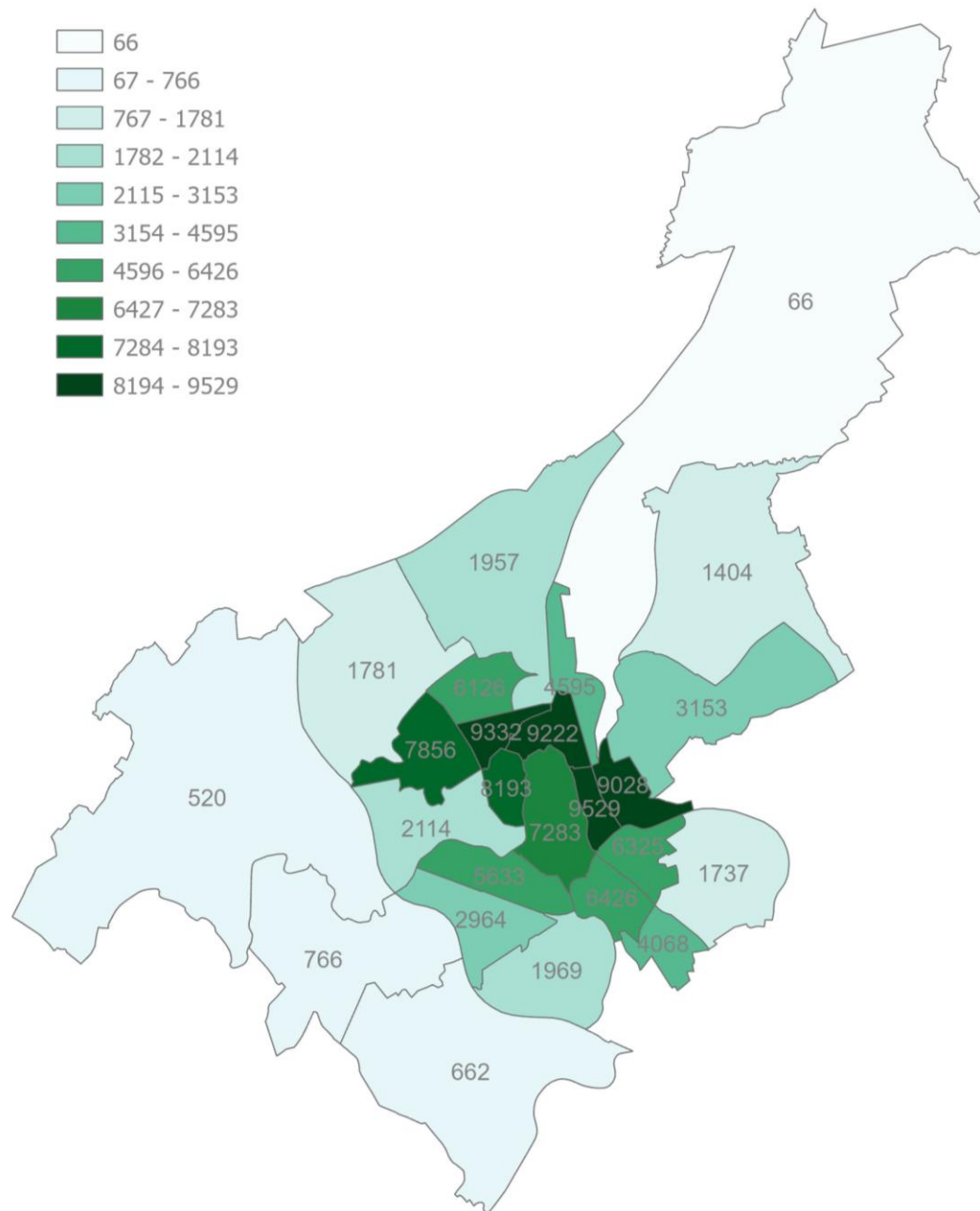

Aantal inwoners per wijk

| | |
|---|-------|
| Sint-Amandsberg | 20810 |
| Binnenstad | 19663 |
| Brugse Poort - Rooigem | 19641 |
| Wondelgem | 18008 |
| Oostakker | 15019 |
| Mariakerke | 14604 |
| Drongen | 13318 |
| Stationsbuurt-Noord | 12957 |
| Dampoort | 12639 |
| Sluizeken - Tolhuis - Ham | 11988 |
| Bloemekenswijk | 9802 |
| Ledeberg | 9639 |
| Oud Gentbrugge | 9488 |
| Rabot - Blaisantvest | 8399 |
| Elisabethbegijnhof - Prinsenhof – Papegaai - Sint-Michiels | 8193 |
| Gentbrugge | 8162 |
| Zwijnaarde | 8077 |
| Stationsbuurt-Zuid | 8004 |
| Nieuw Gent - UZ | 7874 |
| Watersportbaan - Ekkergem | 7612 |
| Muide - Meulestede - Afrikalaan | 6892 |
| Macharius - Heirnis | 6670 |
| Sint-Denijs-Westrem - Afsnee | 6508 |
| Moscou - Vogelhoek | 5695 |
| Gentse Kanaaldorpen en -zone | 2721 |



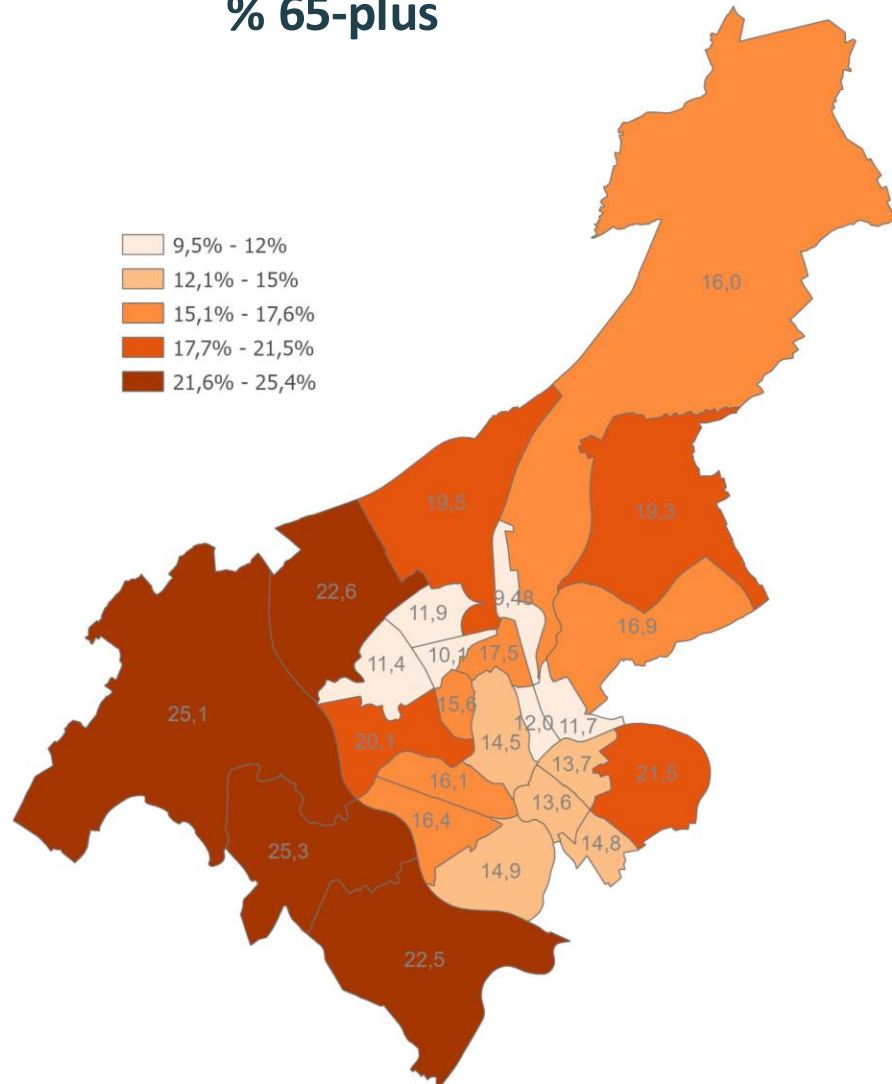
Bevolkingsdichtheid (inwoners per km²)

| | |
|-----------------------------------|------|
| Macharius - Heirnis | 9529 |
| Rabot - Blaisantvest | 9332 |
| Sluizeken - Tolhuis - Ham | 9222 |
| Dampoort | 9028 |
| Elisabethbegijnhof - Prinsenhof – | |
| Papegaai - Sint-Michiels | 8193 |
| Brugse Poort - Rooigem | 7856 |
| Binnenstad | 7283 |
| Ledeberg | 6426 |
| Oud Gentbrugge | 6325 |
| Bloemekenswijk | 6126 |
| Stationsbuurt-Noord | 5633 |
| Muide - Meulestede - Afrikalaan | 4595 |
| Moscou - Vogelhoek | 4068 |
| Sint-Amandsberg | 3153 |
| Stationsbuurt-Zuid | 2964 |
| Watersportbaan - Ekkergerm | 2114 |
| Nieuw Gent - UZ | 1969 |
| Wondelgem | 1957 |
| Mariakerke | 1781 |
| Gentbrugge | 1737 |
| Gent | 1726 |
| Oostakker | 1404 |
| Sint-Denijs-Westrem - Afsnee | 766 |
| Zwijnaarde | 662 |
| Drongen | 520 |
| Gentse Kanaaldorpen en -zone | 66 |

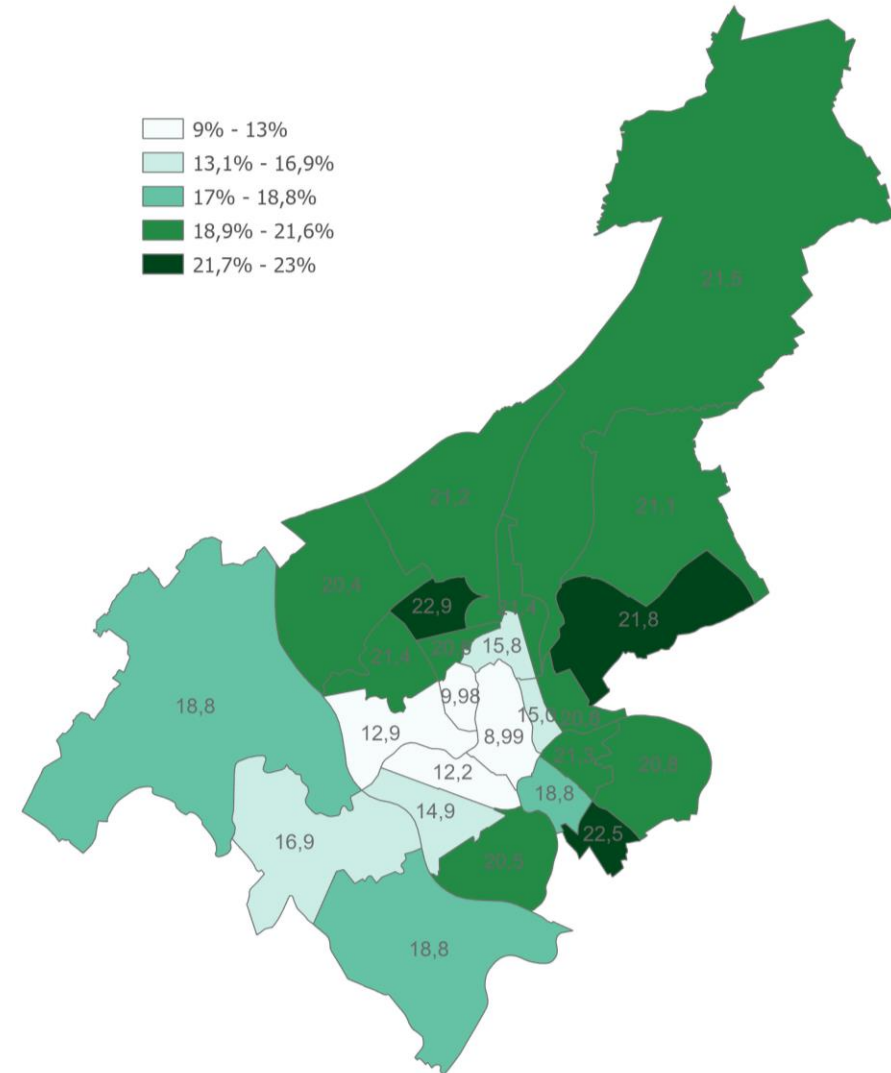


Aandeel 65-plussers en minderjarigen

% 65-plus



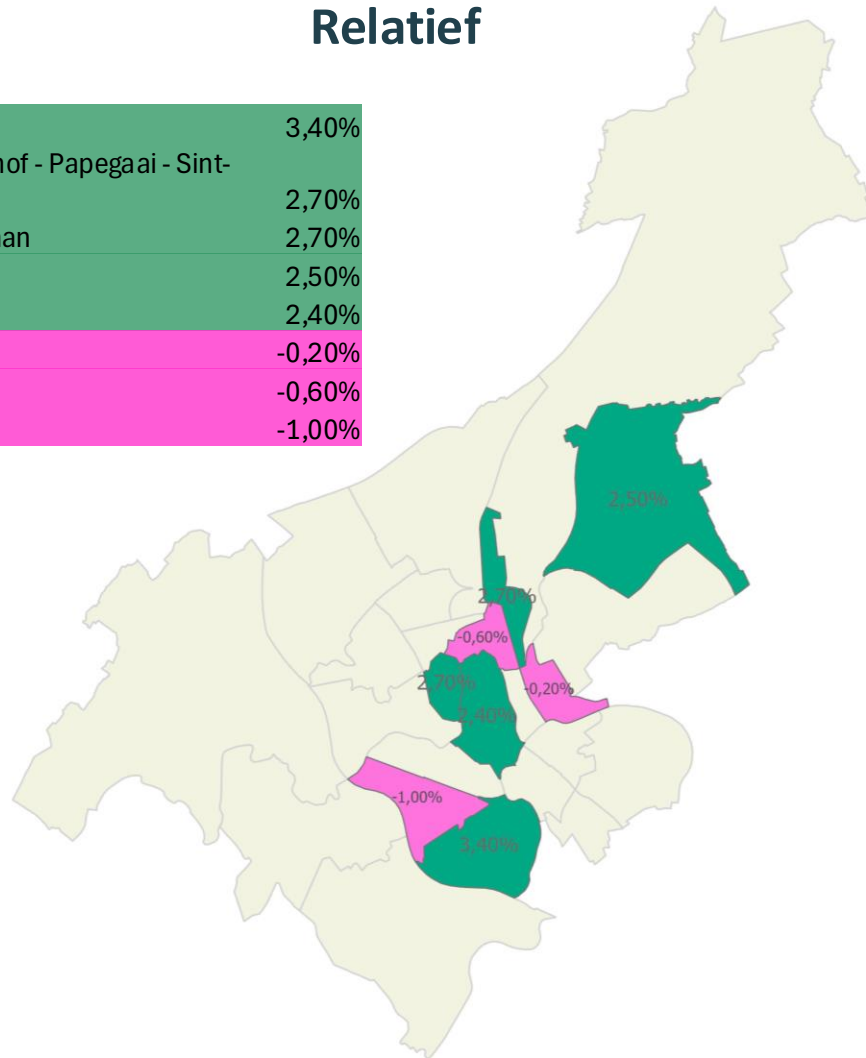
% 0-17jaar



Sterkste groeiers en dalers

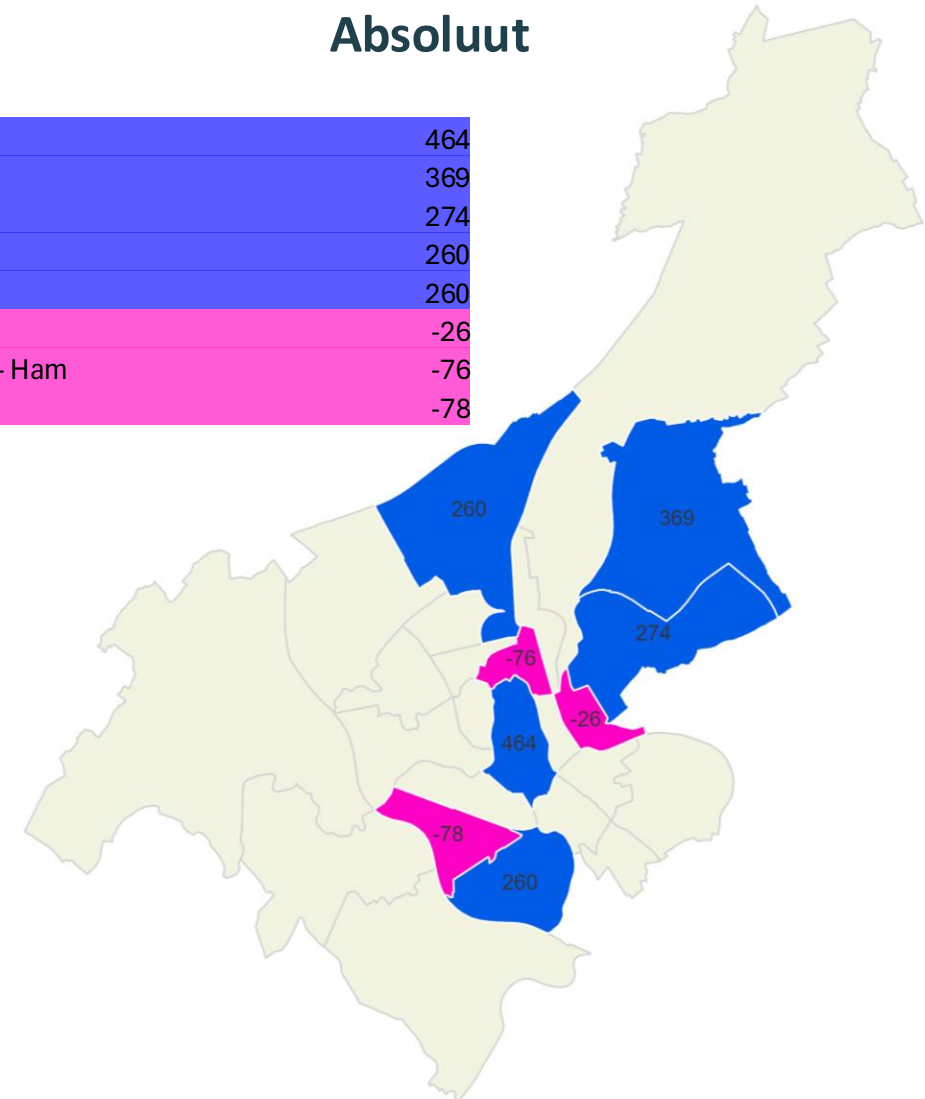
Relatief

| | |
|--|--------|
| Nieuw Gent - UZ | 3,40% |
| Elisabethbegijnhof - Prinsenhof - Papegaai - Sint-Michiels | 2,70% |
| Muide - Meulestede - Afrikalaan | 2,70% |
| Oostakker | 2,50% |
| Binnenstad | 2,40% |
| Dampoort | -0,20% |
| Sluizeken - Tolhuis - Ham | -0,60% |
| Stationsbuurt-Zuid | -1,00% |



Absoluut

| | |
|---------------------------|-----|
| Binnenstad | 464 |
| Oostakker | 369 |
| Sint-Amandsberg | 274 |
| Nieuw Gent - UZ | 260 |
| Wondelgem | 260 |
| Dampoort | -26 |
| Sluizeken - Tolhuis - Ham | -76 |
| Stationsbuurt-Zuid | -78 |





Benieuwd naar meer?

Bevolkingscijfers over Gent | Stad Gent



Zijn er nog vragen?