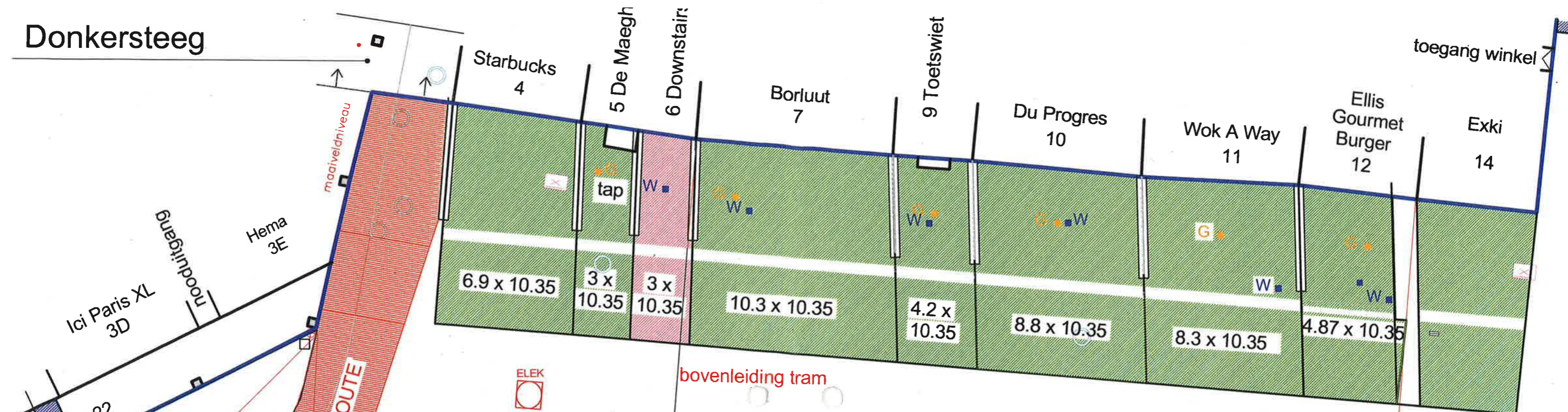


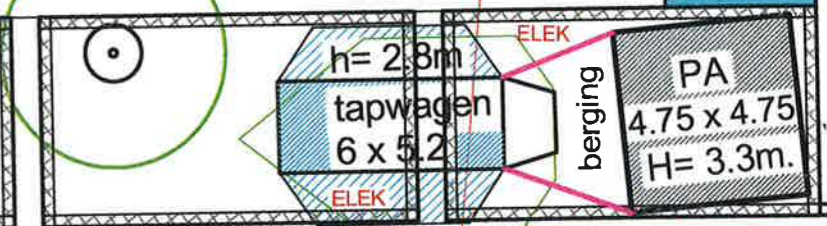
Donkersteeg

toegang winkel



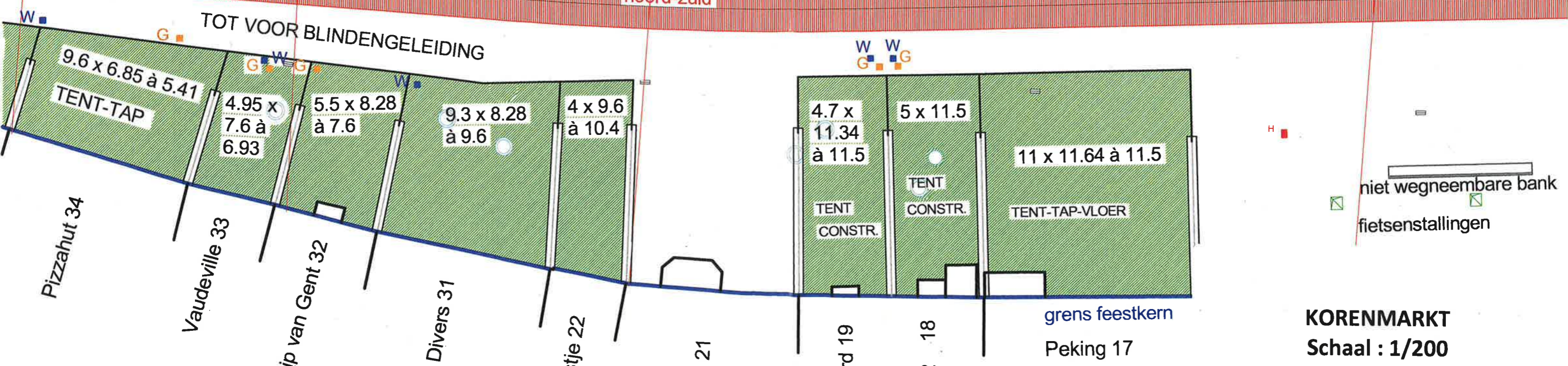
EVACUATIERROUTE

zuil

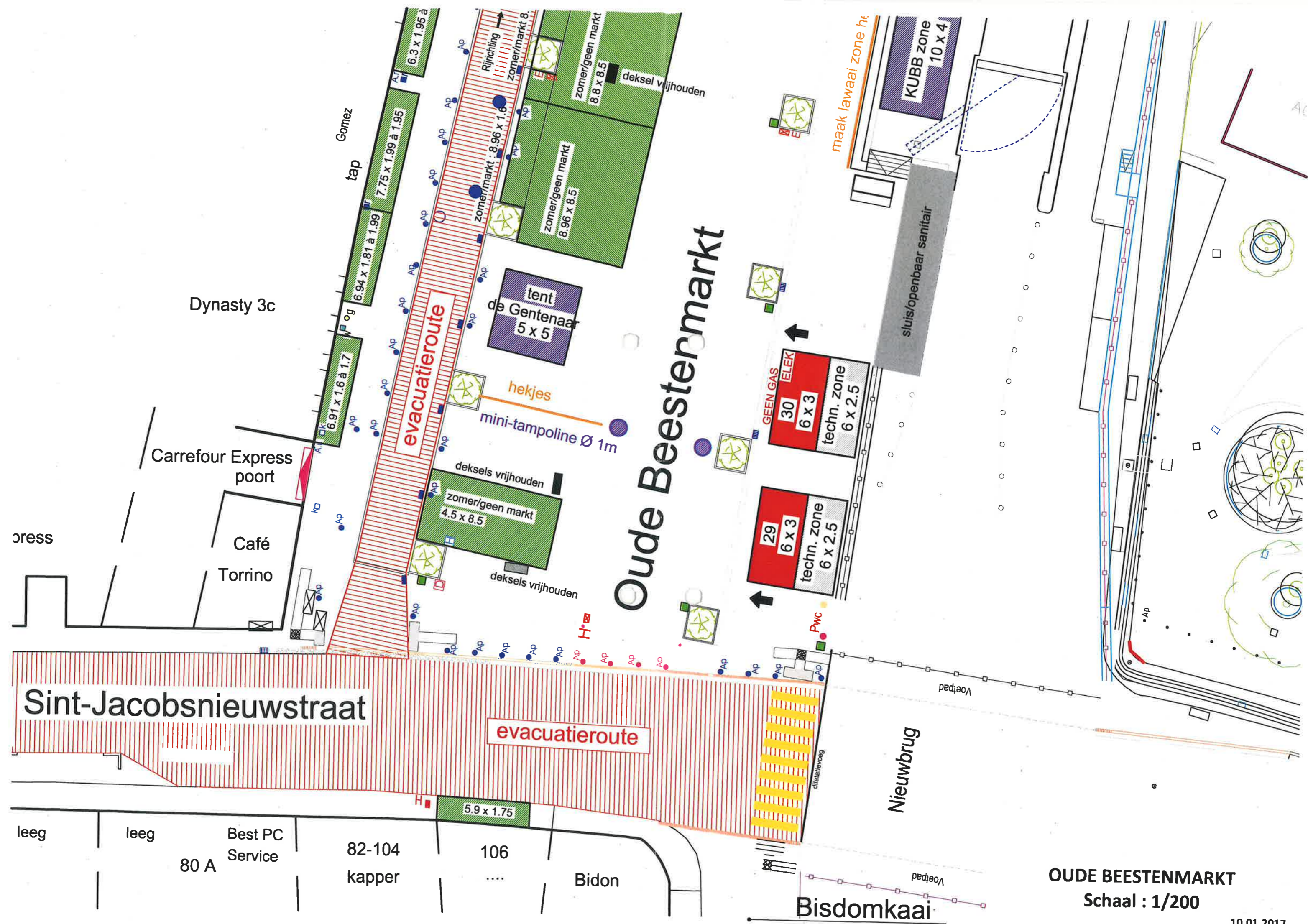


Korenmarkt

EVACUATIERROUTE
bijzonder regime
noord-zuid



KORENMARKT
Schaal : 1/200



Oude Beestenmarkt

OUDE BEESTENMARKT
Schaal : 1/200

Baudelohof



BAUDELOHOF
Schaal : 1/200

NH Hoteles

Onderstraat

NH Hoteles :
Restaurant De Drake

Domestic Services
5

19 20
beglaasde gevels

GEEN GAS
20
6 x 3
ELEK

GEEN GAS
21
6 x 3
ELEK

M-V
sanitair
5 x 2.5

Antiquair
27
Antiekwinkel

Woning

evacuatie route
met bijzonder regime

BELFORTSTRAAT

6 x 5.04

6 x 2.7

4.5 x 2.7

4
tie - OPCO Gent-Centrum

6
Huize
Colette

8

10

12

B&B Borlout

INRIT
Woning
14

Woning
16

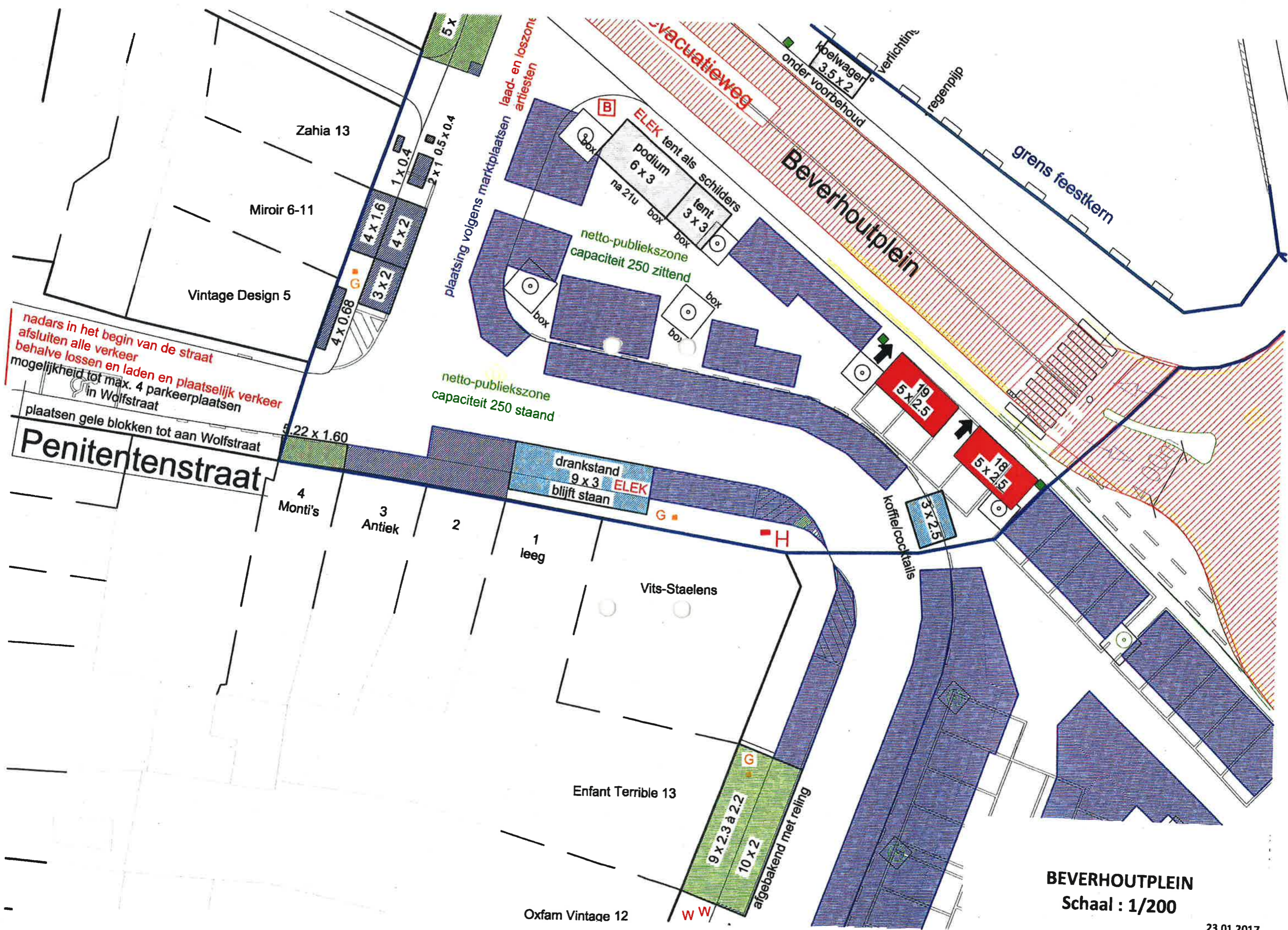
ELEK

Onderstraat

Woning

BELFORTSTRAAT
Schaal : 1/200

10.01.2017



nadars in het begin van de straat
 afsluiten alle verkeer
 behalve lossen en laden en plaatselijk verkeer
 mogelijkheid tot max. 4 parkeerplaatsen
 in Wolfstraat

plaatsen gele blokken tot aan Wolfstraat

Penitentenstraat

Zahia 13
 Miroir 6-11
 Vintage Design 5

4 Monti's
 3 Antiek
 2
 1 leeg
 Vits-Staelens

Enfant Terrible 13

Oxfam Vintage 12

plaatsing volgens marktplaatsen
 laad- en loszone
 artiesten

ELEK tent als schilders
 podium 6 x 3
 na 21u box
 tent 3 x 3
 box

netto-publiekszone
 capaciteit 250 zittend

drankstand
 9 x 3 ELEK
 blijft staan

9 x 2.3 à 2.2
 10 x 2
 afgebakend met reling

Beverhoutplein

19
 5 x 2.5

18
 5 x 2.5

2.5 x 2.5
 koffie/cocktails

vacuatiweg
 koelwager 3.5 x 2
 onder voorbehoud
 verlichting
 regenpijp

grens feestkern

BEVERHOUTPLEIN
 Schaal : 1/200



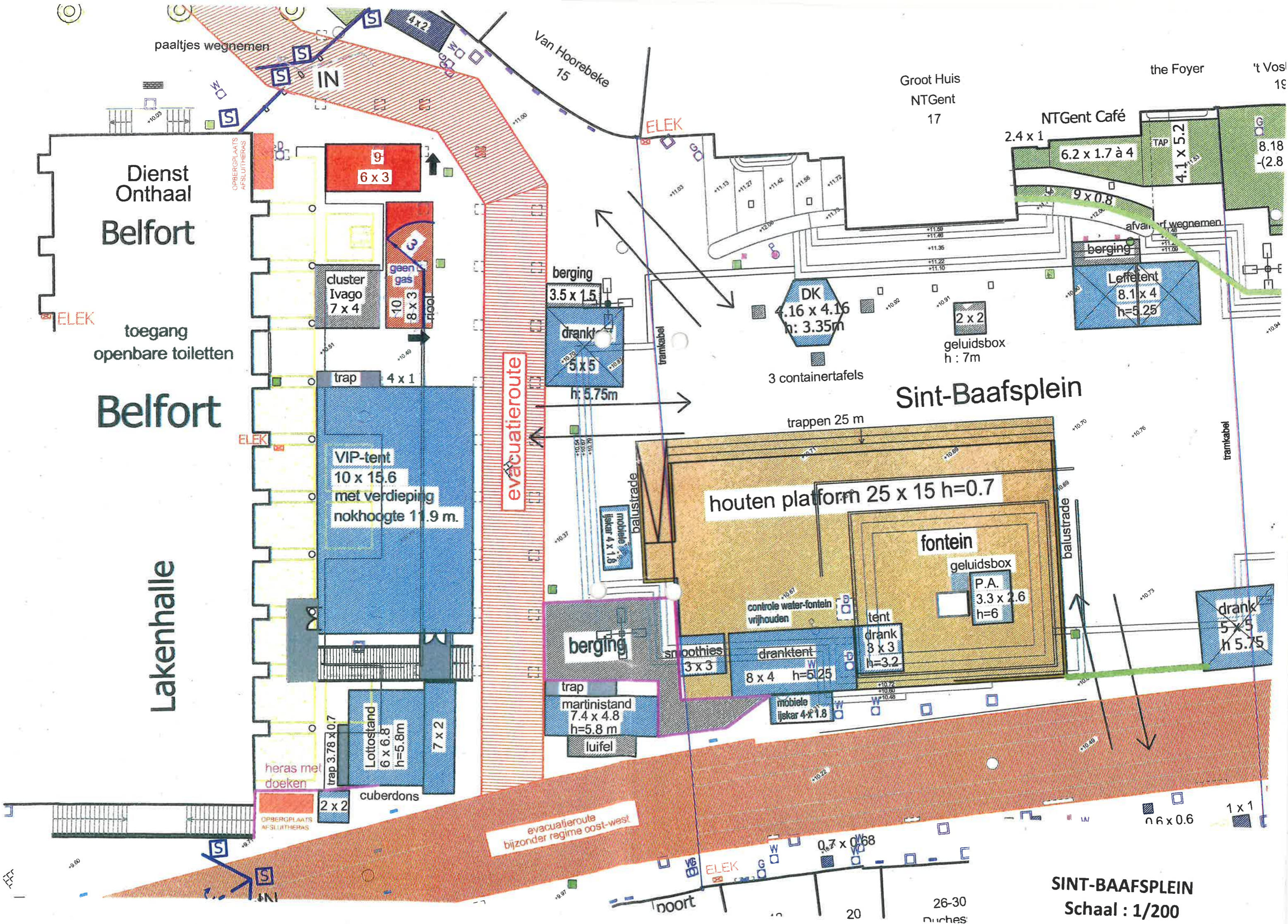
288A

SINT NIKLAASKERK

19.

Goudenleeuwplein
Schaal : 1/200

10.01.2017



SINT-BAAFSPLEIN
Schaal : 1/200

Oude Schaap

Vlasmarkt
verzamelzone = 2.340 pers.



Koningstraat

woning gouverneur

VLASMARKT
Schaal : 1/200