



Beste bewoner/ handelaar,

Van woensdag 31 januari 2018 tot en met zondag 4 februari 2018 vindt het Lichtfestival Gent plaats.

Een verkeersvrij parcours van bijna zeven kilometer verbindt alle kunstwerken van het Lichtfestival. Naast het kunstenkwartier met vele universiteitsgebouwen en het historisch centrum, wordt ditmaal ook een stadsdeel in de route opgenomen dat het industriële verleden van Gent belicht. Het parcours van het Lichtfestival loopt van het Sint-Pietersplein tot aan het MIAT en het Zondernaampark langs vele historische plekken en monumenten.

We verwachten een grote publieke belangstelling. Bij de vorige editie in 2015 konden we zo'n 640.000 bezoekers verwelkomen. Daarom kozen we voor een traject met nog meer brede straten en pleinen, zodat er voldoende ruimte is voor iedereen. Er is geen start- of eindpunt, starten kan dus gelijk waar. Het is belangrijk om de looprichting te respecteren.

Op het traject zijn er vier infopunten waar bezoekers een plannetje kunnen krijgen. De lichtkunstwerken zijn genummerd, maar u kan overal op het parcours starten.

We zijn er ons van bewust dat het Lichtfestival voor u mogelijk hinder veroorzaakt. Samen met de stads- en veiligheidsdiensten werkt de Stad Gent plannen uit om deze hinder tot een minimum te beperken. Hieronder vindt u nuttige informatie m.b.t. opbouw, bereikbaarheid,...

### Data

Het Lichtfestival start op woensdag 31 januari 2018 en loopt dagelijks tot en met zondag 4 februari 2018, telkens van 19 uur tot middernacht. Op zondag 4 februari start het festival om 18 uur.

De opbouw start vanaf vrijdag 26 januari 2018. De opbouw kan voor beperkte verkeershinder zorgen, maar wij zullen de hinder voor iedereen tot een minimum beperken en de veiligheid en de bereikbaarheid optimaal garanderen. De afbouw eindigt op woensdag 7 februari 2018.

### Verkeersmaatregelen

**Van woensdag 31 januari tot en met zaterdag 3 februari** is het parcours van het Lichtfestival volledig verkeersvrij **van 18.30 tot 00.30 uur, op zondag 4 februari is dat van 17.30 tot 00.30 uur**. Ook fietsen zijn niet toegelaten **op het parcours**. Om veiligheidsredenen is het dan niet toegestaan om het parcours met eender welk voertuig te kruisen (wagen, bromfiets, fiets,...). Gevaarlijk gestalde fietsen worden om veiligheidsredenen verwijderd.

**Na 18.30 uur** (op zondag na 17.30 uur) **is het in- en uitrijden van het gebied binnen het parcours niet meer mogelijk**. De doorgang voor de hulp- en veiligheidsdiensten blijft uiteraard gegarandeerd. De veiligheidsdiensten behouden altijd de bevoegdheid om alle maatregelen te nemen die nodig zijn om de veiligheid voor bezoekers, bewoners en handelaars te garanderen.

Alle verkeer kan van woensdag tot zaterdag vóór 18.30 uur en na 00.30 uur zijn gebruikelijke weg volgen. Op zondag kan dat voor 17.30 uur en na 00.30 uur. Lokaal zijn er nog enkele kleine circulatiewijzigingen omwille van

veiligheidsmaatregelen. Privéparkeergarages en de straatparkeerplaatsen binnen het parcours zijn binnen dezelfde tijdsvensters bereikbaar.

De publieke parkings blijven bereikbaar zolang de capaciteit dit toelaat. De belangrijkste aanrijroute naar parking Savaanstraat, Centerparking en Kouter – via de Kortrijksepoortstraat – wordt afgesloten vanaf 19 uur om de doorstroming van de tram te garanderen. Die parkings zijn dan minder vlot bereikbaar. Is de parking Sint-Pietersplein volzet, dan wordt de Kunstlaan afgesloten.

Om veiligheidsredenen is het vanaf 26 januari tot en met 6 februari 2018 niet toegelaten om het **autovrij gebied** in te rijden via de Grasbrug, de Zuivelbrug, de Predikherenlei en de Jan van Stopenberghestraat. U kunt het autovrij gebied dan wel nog inrijden via bijvoorbeeld de Sint-Michielsbrug en de Geldmunt/Groentenmarkt.

Tijdens de op- en afbouw kan er beperkte mobiliteitshinder zijn op het parcours. De opbouw van de kunstwerken start vanaf vrijdag 26 januari 2018. Voor de veiligheid van de organisatoren en de bezoekers wijzigt op sommige assen de circulatie of worden straten afgesloten. Vanaf maandag 29 januari kunt u hier en daar al de eerste maatregelen in het straatbeeld zien, bv. betonblokken die geplaatst worden om straten af te sluiten. In de Sint-Amandstraat, de Blandijnberg en de Poel starten de aanpassingen al in de week voor het Lichtfestival. Aangezien niet alles op 1 dag weer weggehaald kan worden, kan er hinder zijn tot en met woensdag 7 februari 2018.

De Wandelbus rijdt elke dag van het Lichtfestival tot 18 uur in een aangepaste route.

**Belangrijk: om veiligheidsredenen kan de circulatie nog altijd aangepast worden. Dat wordt dan aangegeven met duidelijke signalisatie.**

### **Parkeren**

Er wordt een onderscheid gemaakt: er is een verschil tussen het parcours zelf en het gebied binnen het parcours.

Op het parcours:

Het parcours vormt een lus doorheen de stad. De bezoekers van het Lichtfestival volgen het parcours van het ene lichtobject naar het andere. Van woensdag 31 januari tot en met zondag 4 februari 2018 geldt er op het parcours een parkeerverbod om de veiligheid van de bezoekers en de voertuigen te garanderen.

Binnen het parcours:

Alle parkeerplaatsen binnen het parcours blijven behouden. Door de drukte op het parcours zijn die plaatsen vanaf het startuur van het evenement niet meer bereikbaar. Voor de veiligheid is het dan onmogelijk om de stroom bezoekers nog te kruisen. Concreet: de parkeerplaatsen binnen het parcours blijven bereikbaar tot 18.30 uur en op zondag tot 17.30 uur, zowel voor bewoners als voor handelaars. Pas na 00.30 uur kunt u met de wagen het gebied binnen het parcours weer vrij in- en uitrijden.

*Opgelet: op het Edward Anseeleplein geldt er een parkeerverbod op vrijdag 2 februari 2018 van 6 tot 14 uur omwille van de wekelijkse markt.*

### **Parkeerplaatsen voorbehouden voor bewoners**

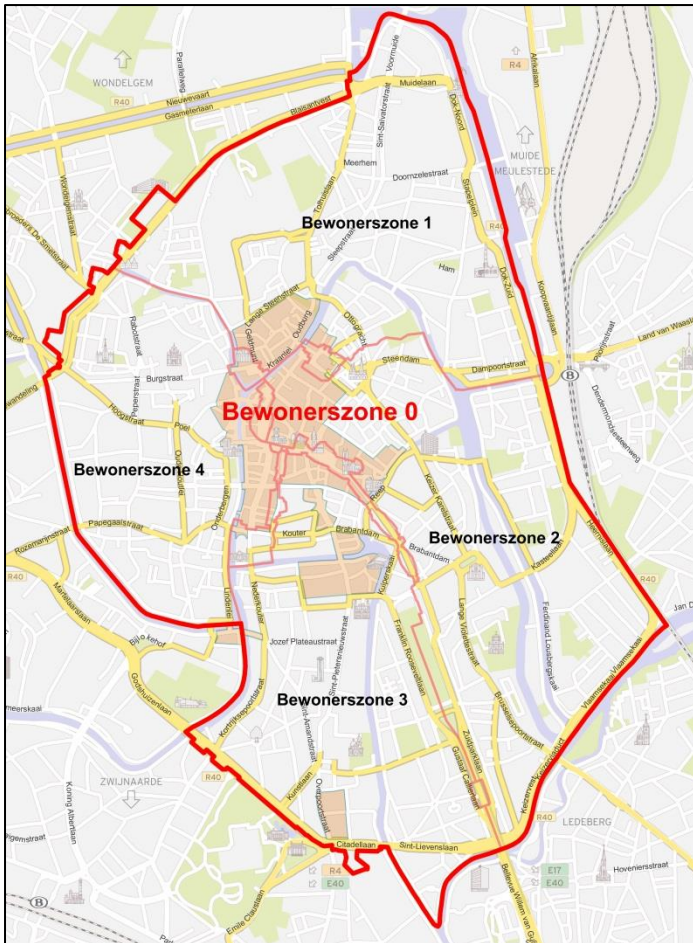
#### **Van 26 januari t.e.m. 7 februari 2018**

Tijdens het Lichtfestival kunt u met uw bewonersvergunning parkeren in bewonerszone 1, 2, 3 en 4. Concreet voegen we de bewonerszones 1, 2, 3 en 4 samen tot één grote bewonerszone 0. Bewoners uit deze 4 bewonerszones kunnen dus met hun bewonersvergunning vanaf vrijdag 26 januari tot en met woensdag 7 februari 2018 parkeren in deze uitgebreide zone 0. Zie plan hieronder.

### Van 31 januari t.e.m. 4 februari 2018

Er worden bijkomende voorbehouden bewonersplaatsen voorzien in de nabijheid van het parcours. De volgende straten worden gedurende 5 dagen voorbehouden voor bewoners:

- Bomastraat
- Kongostraat
- Edward Anseeleplein (behalve op vrijdag 2 februari, dan zijn tussen 6 en 14 uur de marktkramersplaatsen voorbehouden voor de marktkramers)
- Penitentenstraat (tussen Edward Anseeleplein en Baudelostraat)
- Speldenstraat
- Visserij
- Julius de Vigneplein
- Koepoortkaai (tussen Julius de Vigneplein en Koepoortkaai huisnummer 49/69)
- Hofstraat (van de Alpacastraat tot aan de Guldenspoorstraat)
- Hertstraat (van de Alpacastraat tot aan de Guldenspoorstraat)
- Alpacastraat
- Keviestraat
- Langhalsstraat
- Takkebosstraat



De parkeerwachters zullen deze bewonersplaatsen extra controleren van woensdag 31 januari tot en met zondag 4 februari. Die controle verloopt volledig digitaal op basis van de nummerplaat. U hoeft dus geen ticket of vergunning achter uw voorruit te leggen. We zullen het aangepaste parkeerregime duidelijk aanduiden met 'verkeersborden bewoners' (lokale of zonale aanduiding) aan de ingangen van de zone. Het is altijd mogelijk dat we voorbehouden bewonersplaatsen (tijdelijk) moeten afschaffen om veiligheidsredenen.

### Foutparkeren

Wie zijn wagen toch op een bewonersplaats parkeert zonder geldige vergunning, riskeert een retributie van 80 euro per drie uur.

Wagens die de hulpdiensten hinderen of de vrije doorgang belemmeren, laten we takelen.

### Laden en lossen

Moet u laden of lossen in het autovrij gebied 1, 2 en 3 binnen het parcours van het Lichtfestival? Dan kunt u dit enkel voor 11 uur of tussen 18 en 18.30 uur.

Ligt uw bestemming op of binnen het parcours van het Lichtfestival, maar buiten het autovrij gebied? Dan kunt u laden en lossen tussen 00.30 uur en 18.30 uur (op zondag tussen 00.30 uur en 17.30 uur).

## Circulatiwijzigingen tijdens het Lichtfestival

**Belangrijk: om veiligheidsredenen kan de circulatie nog altijd aangepast worden. Dat wordt dan duidelijk gesignaleerd.** Hieronder vindt u een omleidingsplan voor de voornaamste circulatiwijzigingen tijdens de uren van het festival.

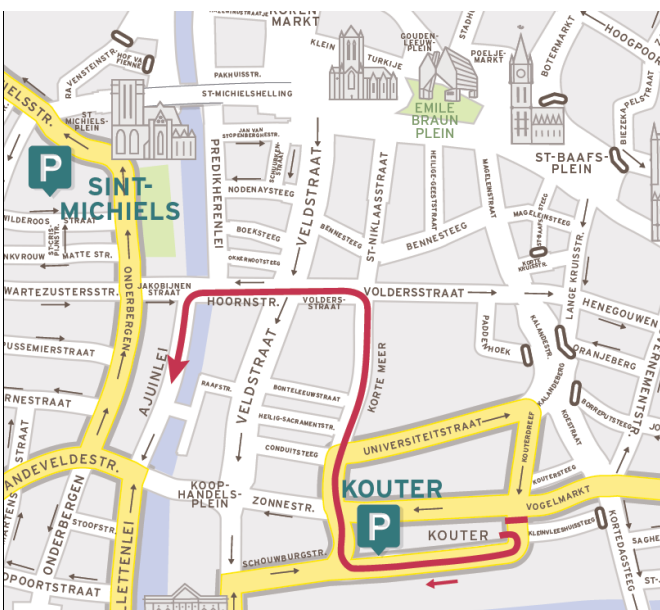
### 1. Bereikbaarheid omgeving Kortrijksepoortstraat – Savaanstraat

De Kortrijksepoortstraat wordt door de politie afgesloten voor het autoverkeer van woensdag tot en met zaterdag telkens van 19 uur tot middernacht en op zondag van 18 uur tot middernacht. Dit gebeurt om de doorstroming van de belangrijkste tramverbinding naar het centrum te garanderen. Bewoners kunnen deze regio inrijden via de Laurent Delvauxstraat. De politie kan steeds oordelen om maximaal 1 uur vroeger af te sluiten (dus 18 uur en 17 uur op zondag).



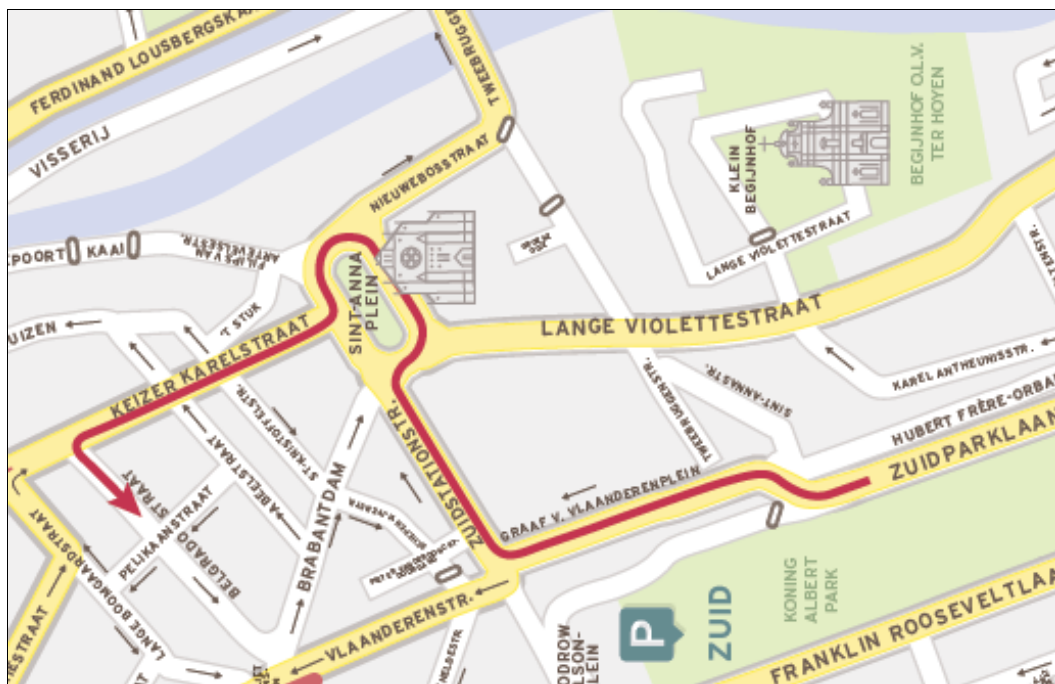
### 2. Omgeving Kouter

Voor het uitrijden van de parking Kouter en de Centerparking worden de paaltjes in de Voldersstraat verwijderd en zal deze route dienen als uitrijroute voor deze parkings. Deze situatie geldt enkel tijdens de uren van het Lichtfestival.



### 3. Omgeving regio Keizer Karelstraat – Vlaanderenstraat

De Vlaanderenstraat zal niet toegankelijk zijn voor gemotoriseerd verkeer. Om de bereikbaarheid van de regio Keizer Karelstraat – Vlaanderenstraat te garanderen zal de rijrichting van de Belgradostraat omgedraaid worden.



### 4. Omgeving Zonder-Naamstraat

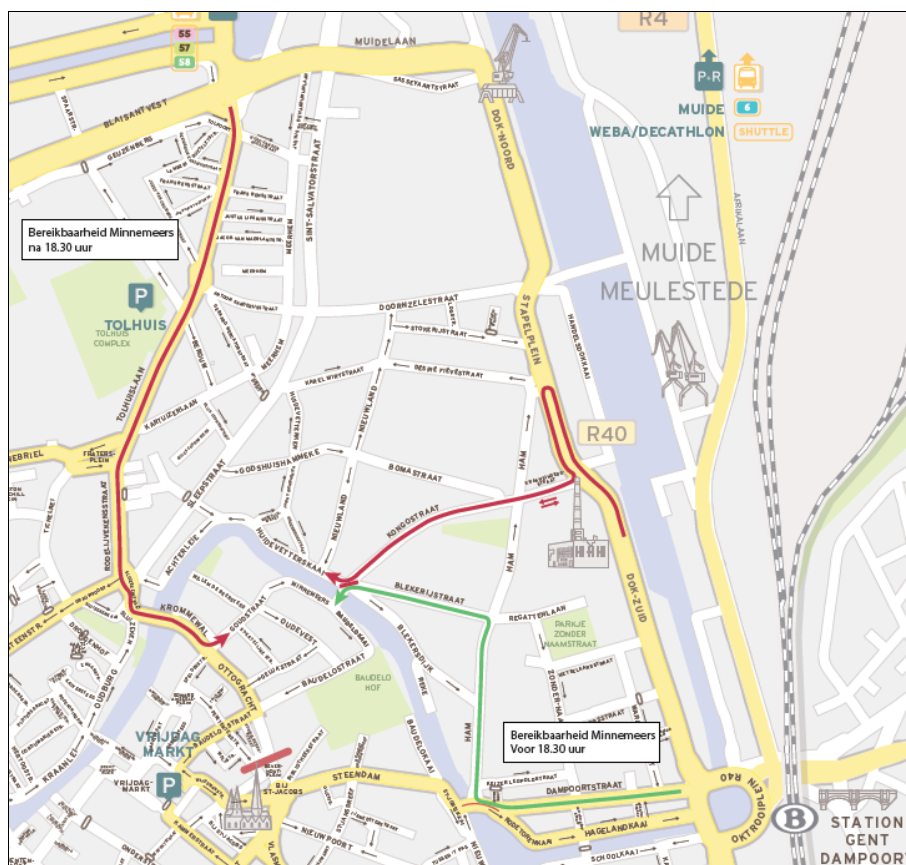
De Zonder-Naamstraat ligt op de route van het Lichtfestival. Om de bereikbaarheid te garanderen draaien we de rijrichting in het eerste deel van de Warandestraat om en in de Pijnderstraat wordt tijdelijk verkeer in beide richtingen toegelaten. De Metselaarsstraat zal juist voorbij de Warandestraat niet meer bereikbaar zijn.



## 5. Omgeving Minne-meersbrug

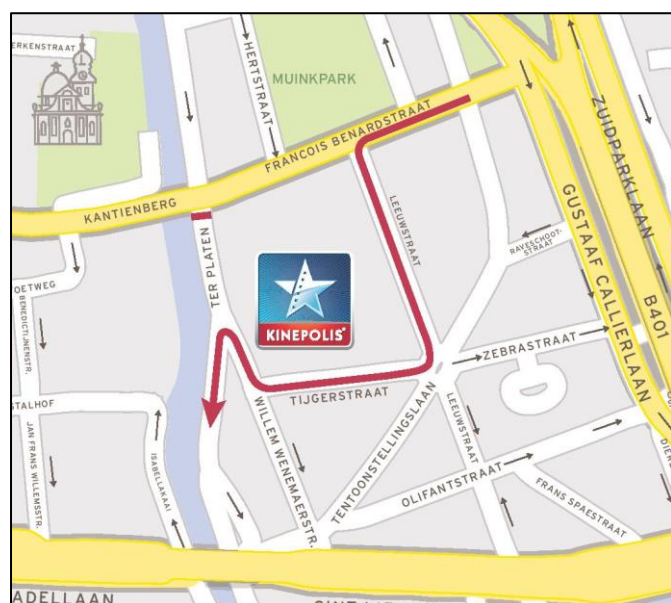
Het kruispunt Huidevetterskaai/Kongostraat/Minne-meersbrug/Blekerijstraat wordt in het midden geknipt tijdens de uren van het Lichtfestival.

Om de bereikbaarheid te garanderen wordt de Kraankinderstraat tijdens het Lichtfestival opnieuw een tweerichtingsstraat zodat de Kongostraat vlot bereikbaar blijft. Overdag blijft de Minne-meers bereikbaar via Dampoortstraat – Ham – Blekerijstraat maar tijdens de uren van het Lichtfestival enkel via Tolhuislaan – Krommewal – Ottogracht.



## 6. Omgeving Kinopolis

De voorzijde van Kinopolis zal niet bereikbaar zijn via Ter Platen. Omrijden kan wel via de Leeuwstraat.



## Voor uw bezoekers

Bezoekers komen best niet met de wagen naar de binnenstad. Komt men wel met de wagen, dan gebruikt men best de gratis park-and-rides (P+R) om dan over te stappen op het openbaar vervoer. Alle info hierover vindt u op [www.delijn.be/lichtfestival](http://www.delijn.be/lichtfestival). Op heel wat P+R-parkings zijn er Trapido-deelfietsen beschikbaar. Die kan men gemakkelijk ontlenen met een smartphone, via de app **smartbikes**. Het is dus niet nodig om op voorhand te reserveren. Let wel, de fietsen moeten worden teruggebracht naar de plaats waar ze werden ontleend. Meer info via [www.trapido.gent](http://www.trapido.gent).

- Expo-The Loop (2.500 parkeerplaatsen): 15 Trapido-deelfietsen aanwezig
- Domein Blaarmeersen parking Oost (700 parkeerplaatsen)
- Gentbrugge (200 parkeerplaatsen Land van Rodelaan): 15 Trapido-deelfietsen aanwezig
- Gentbrugge Arsenaal (200 parkeerplaatsen): 10 Trapido-deelfietsen aanwezig
- Bourgoyen – Mariakerke (250 parkeerplaatsen): 10 Trapido-deelfietsen aanwezig
- Watersportbaan (230 parkeerplaatsen): 15 Trapido-deelfietsen aanwezig
- Weba/Decathlon (200 parkeerplaatsen, met gratis shuttle)

Frequentie van de shuttle tijdens het festival:

- Woensdag 31 januari tot en met zaterdag 3 februari 2018 van 7 tot 18 uur – halte Koopvaardijlaan en Walter De Buckplein (Bij Sint-Jacobs)
- Woensdag 31 januari tot en met zaterdag 3 februari 2018 van 18 tot 1 uur 's nachts – enkel halte Koopvaardijlaan
- Zondag 4 februari 2018 van 7 tot 17 uur – halte Koopvaardijlaan en Walter De Buckplein (Bij Sint-Jacobs)
- Zondag 4 februari 2018 van 17 tot 1 uur 's nachts – enkel halte Koopvaardijlaan

Voor info over de shuttle: [www.stad.gent/shuttle](http://www.stad.gent/shuttle).

- Wondelgem (148 parkeerplaatsen aan het zwembad Neptunus)
- Oostakker (200 parkeerplaatsen aan de Oude Bareel): 10 Trapido-deelfietsen aanwezig
- Hekers – Zwijnaarde (68 parkeerplaatsen): 5 Trapido-deelfietsen aanwezig
- Muide (50 parkeerplaatsen Pauwstraat): 5 Trapido-deelfietsen aanwezig
- Wondelgem (46 parkeerplaatsen, Liefkensstraat 39-45)
- Maaltebruggepark (40 parkeerplaatsen)
- Mariakerke Post (25 parkeerplaatsen)
- Galveston (250 plaatsen) Betalende parking: 0 – 1,5 uur: gratis - 1,5 uur – 4 uur: EUR 1 - 4 uur – 24 uur: EUR 2. 10 en Trapido-deelfietsen aanwezig
- Parking Station Gent-Sint-Pieters (1.580 parkeerplaatsen) – **Opgelet!** Dit zijn betalende parkeerplaatsen.

Voor meer informatie over mobiliteit voor bezoekers kunt u terecht op [www.lichtfestivalgent.be](http://www.lichtfestivalgent.be) (→ praktisch).

## Huisvuilophaling

Mogen wij u vragen uw vuilnis op de avonden van het Lichtfestival niet buiten zetten om overlast te voorkomen? Volgens de politieverordening op het ophalen van huishoudelijk afval mogen de recipiënten slechts de dag van de voorziene ophaling vanaf 5 uur 's morgens op de openbare weg worden geplaatst. Zij moeten zo vlug mogelijk na de ophaling van de openbare weg worden verwijderd.

## Geluid

Het Lichtfestival gaat op enkele plaatsen gepaard met geluid en/of muziek. Muziek wordt enkel tussen 19.00 uur (op zondag 4 februari uitzonderlijk vanaf 18.00 uur) en middernacht afgespeeld waarbij strikte geluidsnormen worden opgelegd en gecontroleerd.

Soundchecks (het testen van de geluidsinstallaties) zijn mogelijk vanaf maandag 29 januari.

## Informatie

Allerhande informatie over het Lichtfestival vindt u op:

[www.lichtfestivalgent.be](http://www.lichtfestivalgent.be)

[www.facebook.com/lichtfestivalgent](https://www.facebook.com/lichtfestivalgent)

[www.twitter.com/lichtfestivalge](https://www.twitter.com/lichtfestivalge)

Voor algemene informatie kunt u van maandag tot zaterdag, telkens van 8 tot 19 uur terecht bij Gentinfo: 09 210 10 10. Tijdens de dagen van het Lichtfestival is Gentinfo bereikbaar, ook op zondag, van 8 tot 24 uur.

[gentinfo@stad.gent](mailto:gentinfo@stad.gent)

Voor meer info omtrent mobiliteit kan u terecht op [www.lichtfestival.gent.be](http://www.lichtfestival.gent.be) (→ praktisch)

Organisatie en coördinatie lichtfestival:

Dienst Evenementen, Feesten, Markten en Foren – Stad Gent

[lichtfestival@stad.gent](mailto:lichtfestival@stad.gent)

Graag nodigen we u uit om samen met ons te genieten van het Lichtfestival. Een evenement als het Lichtfestival brengt ongetwijfeld een drukte met zich mee. Daarom willen u, als bewoner/handelaar, dan ook graag bedanken voor uw begrip.

Mieke Hullebroeck  
Stadssecretaris

Annelies Storms  
Schepen van Cultuur, Toerisme en  
Evenementen